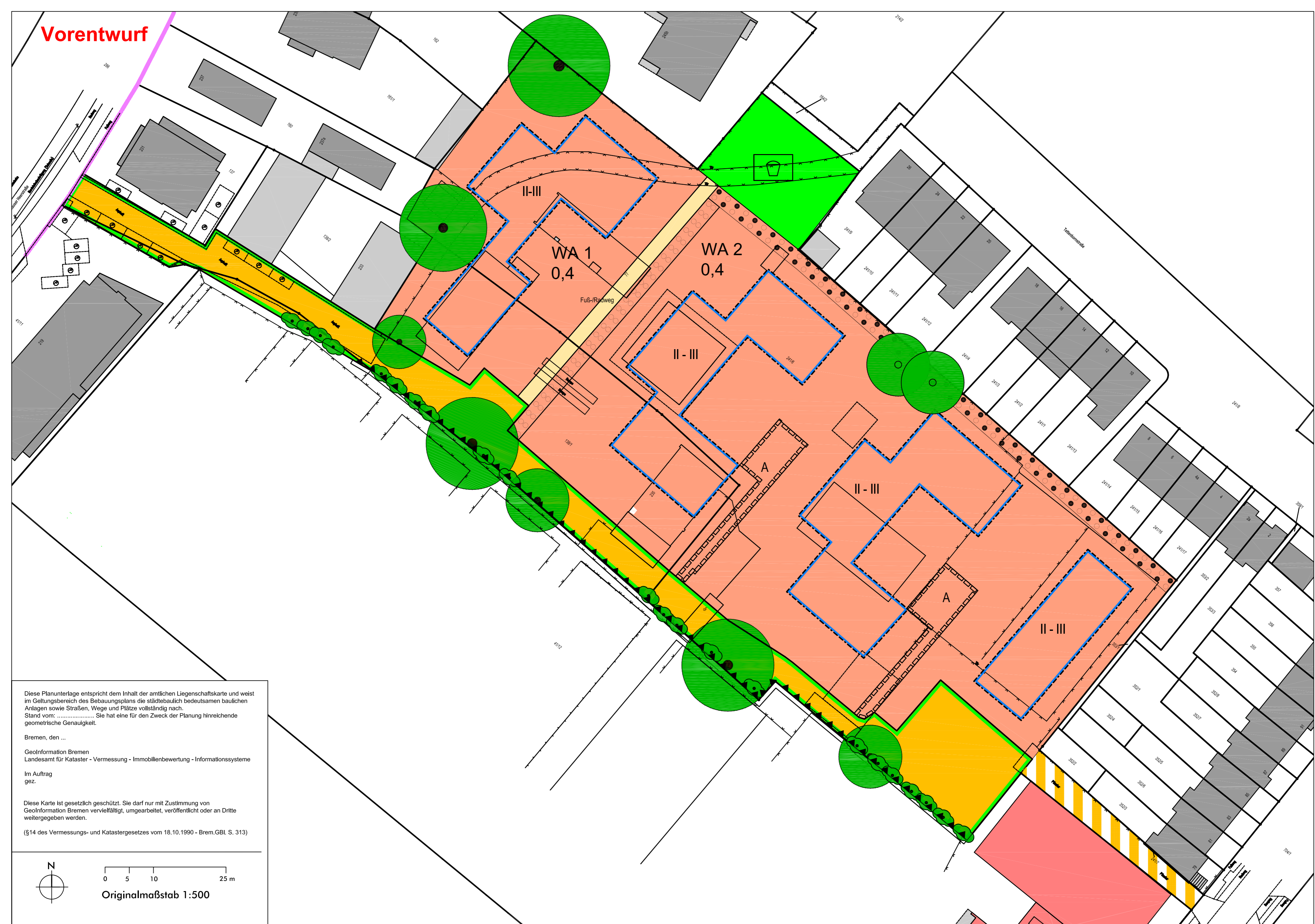


Vorentwurf




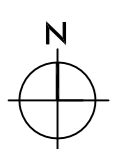
Diese Planunterlage entspricht dem Inhalt der amtlichen Liegenschaftskarte und weist im Geltungsbereich des Bebauungsplans die städtebaulich bedeutsamen baulichen Anlagen sowie Straßen, Wege und Plätze vollständig nach.
Stand vom: Sie hat eine für den Zweck der Planung hinreichende geometrische Genauigkeit.

Bremen, den ...
GeoInformation Bremen
Landesamt für Kataster - Vermessung - Immobilienbewertung - Informationssysteme

Im Auftrag
gez.

Diese Karte ist gesetzlich geschützt. Sie darf nur mit Zustimmung von
GeoInformation Bremen vervielfältigt, umgearbeitet, veröffentlicht oder an Dritte
weitergegeben werden.

(§14 des Vermessungs- und Katastergesetzes vom 18.10.1990 - Brem.GBl. S. 313)



Originalmaßstab 1:500

Aufstellungsbeschluss Baudeputation

Präsentation Beirat

Einwohnerversammlung

Frühz. Behördenbeteilig.

Fachplanungen

Entwurf Bebauungsplan mit Begründung

Auslegungsbeschluss durch Baudeputation

Beteiligung der Behörden

1 Monat

Öffentliche Auslegung

1 Monat

Keine Planänderung
(Begründung darf geändert werden)

Planänderung wesentlich:
Erneute Beteiligungen!
§ 4a (3) BauGB)

Beschluss durch Baudeputation

Planreife (§ 33 BauGB)

Satzungsbeschluss durch Bürgerschaft
Öffentliche Bekanntmachung (Inkrafttreten)