


Regionalkonferenz Schulstandortplanung

Planregion Mitte


26. Mai 2018 / 10 bis 14 Uhr



Begrüßung




Moderator




Was Sie heute erwartet

- 10:15 Einführung
- 10:30 Blick in die Zukunft
- 10:50 Vorstellung der Planungen
- 11:50 Entwicklungen im Schulsport
- 12:15 Impuls: Senatorin Claudia Bogedan
- 12:30 Beratung in Stadtteilrunden
- 13:30 Rückmeldung im Plenum
- 14:00 Ende der Veranstaltung




Ziele der Konferenz

- Transparenz schaffen
- Informieren und Wissen vereinheitlichen
- Anregungen aufnehmen
- Politischen Kontext erläutern




Politischer Rahmen der Planungskonferenz

- Beteiligungsverfahren der Beiräte
 - Vorbereitung zur Diskussion der jeweiligen
Stellungnahmen zum Planungsentwurf der
Behörde
 - Bleiben noch Fragen offen, können diese
auch im Nachgang zur Planungskonferenz
noch diskutiert werden



Blick in die Zukunft


Statistisches Landesamt



Blick in die Zukunft


Die Bevölkerungsprognose für Bremen

Statistisches Landesamt

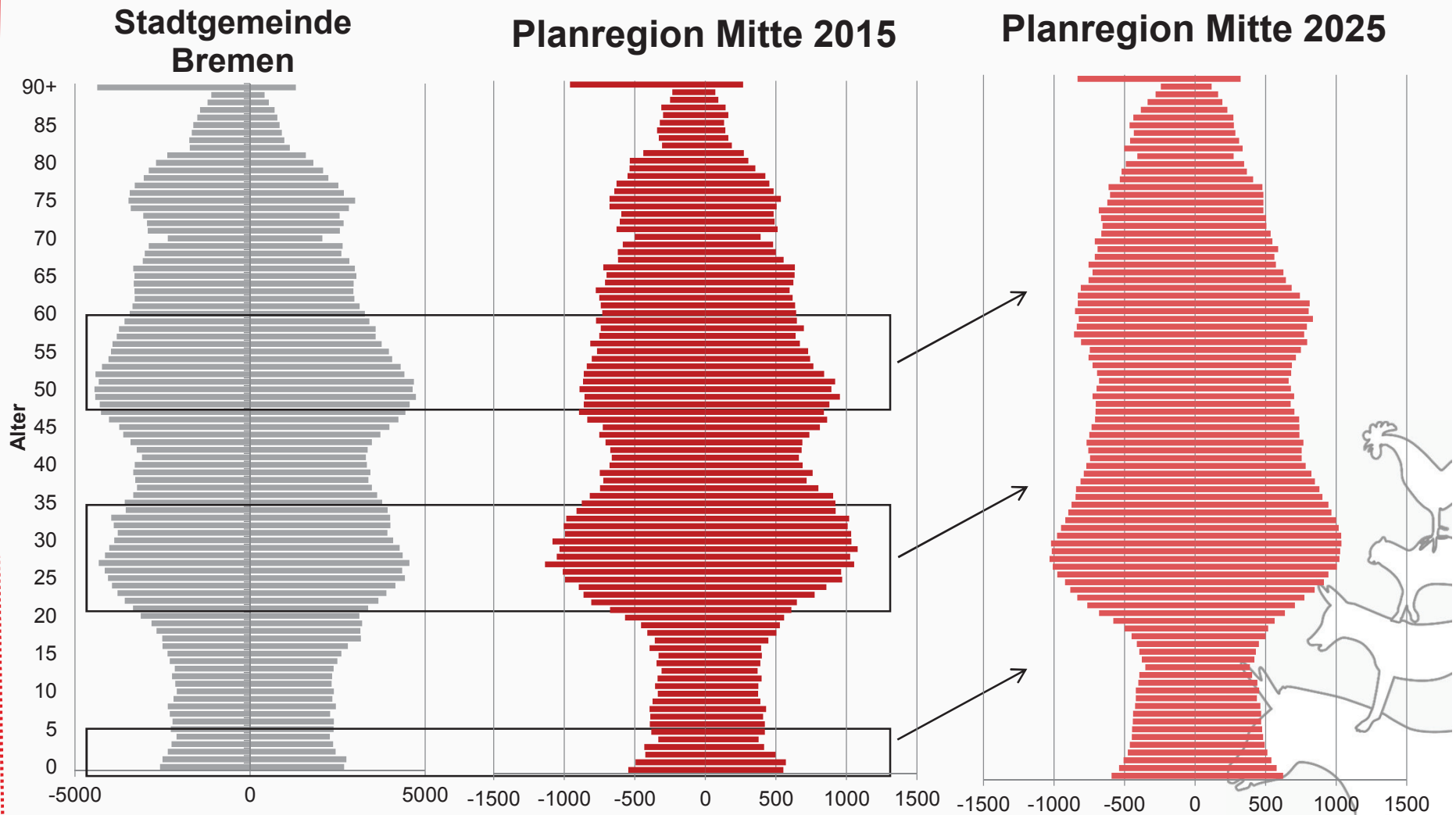


Bevölkerungs- vorausberechnung

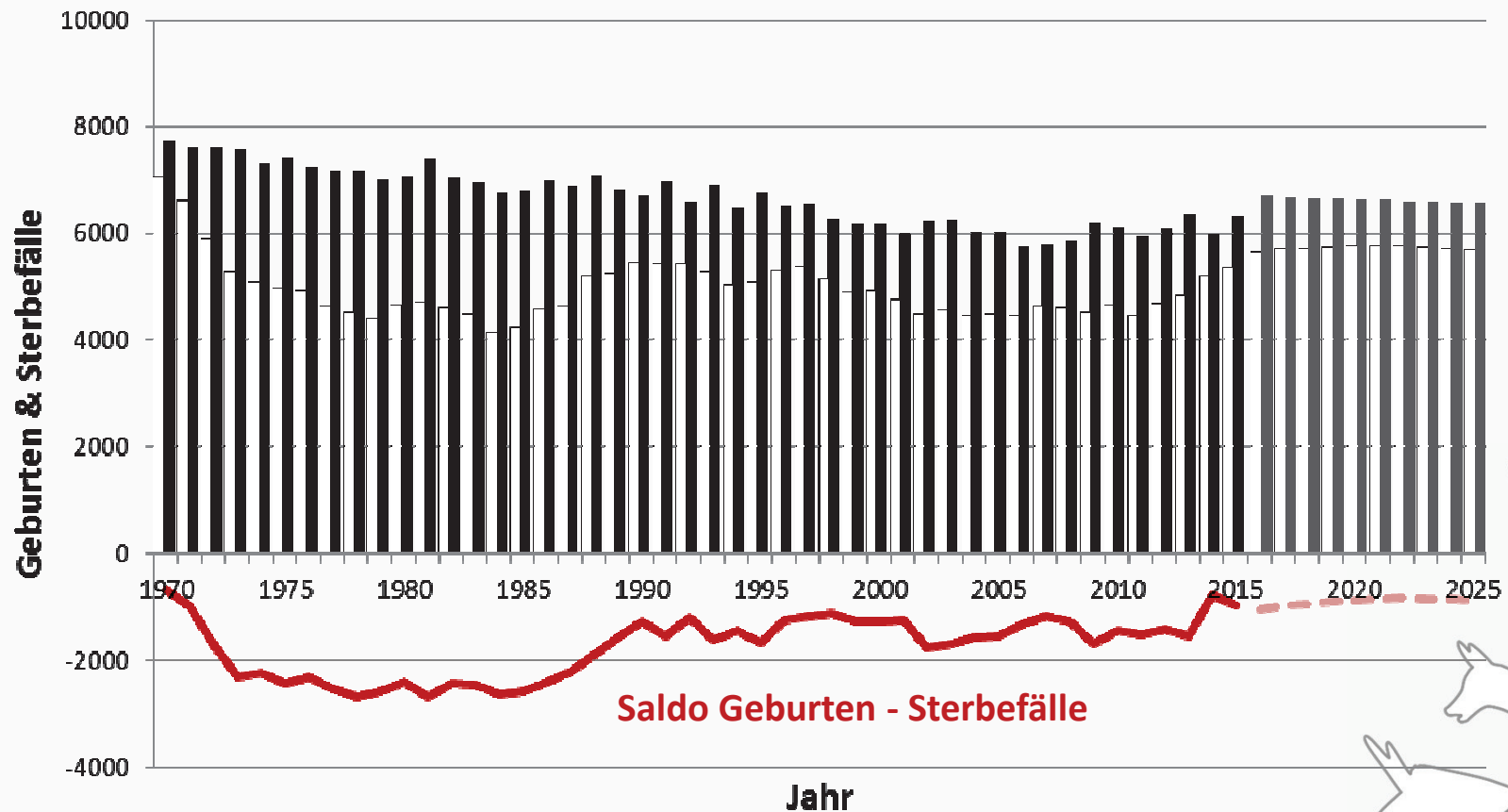
- Bevölkerung (t+1) = Bevölkerung (t)
 - + Geburten
 - Sterbefälle
 - + Zuzüge
 - Wegzüge
- Bevölkerungsentwicklung Stadt Bremen 2015-2035
 - 2015: 557 464
 - 2035: 583 036
 - Szenario mit weniger Zuwanderung und niedriger Geburtenrate: 566 215
- Statistisches Landesamt
 - Bevölkerungsdaten in Bremen Infosystem; Bremen Kleinräumig Infosystem; Bremer Ortsteilatlas



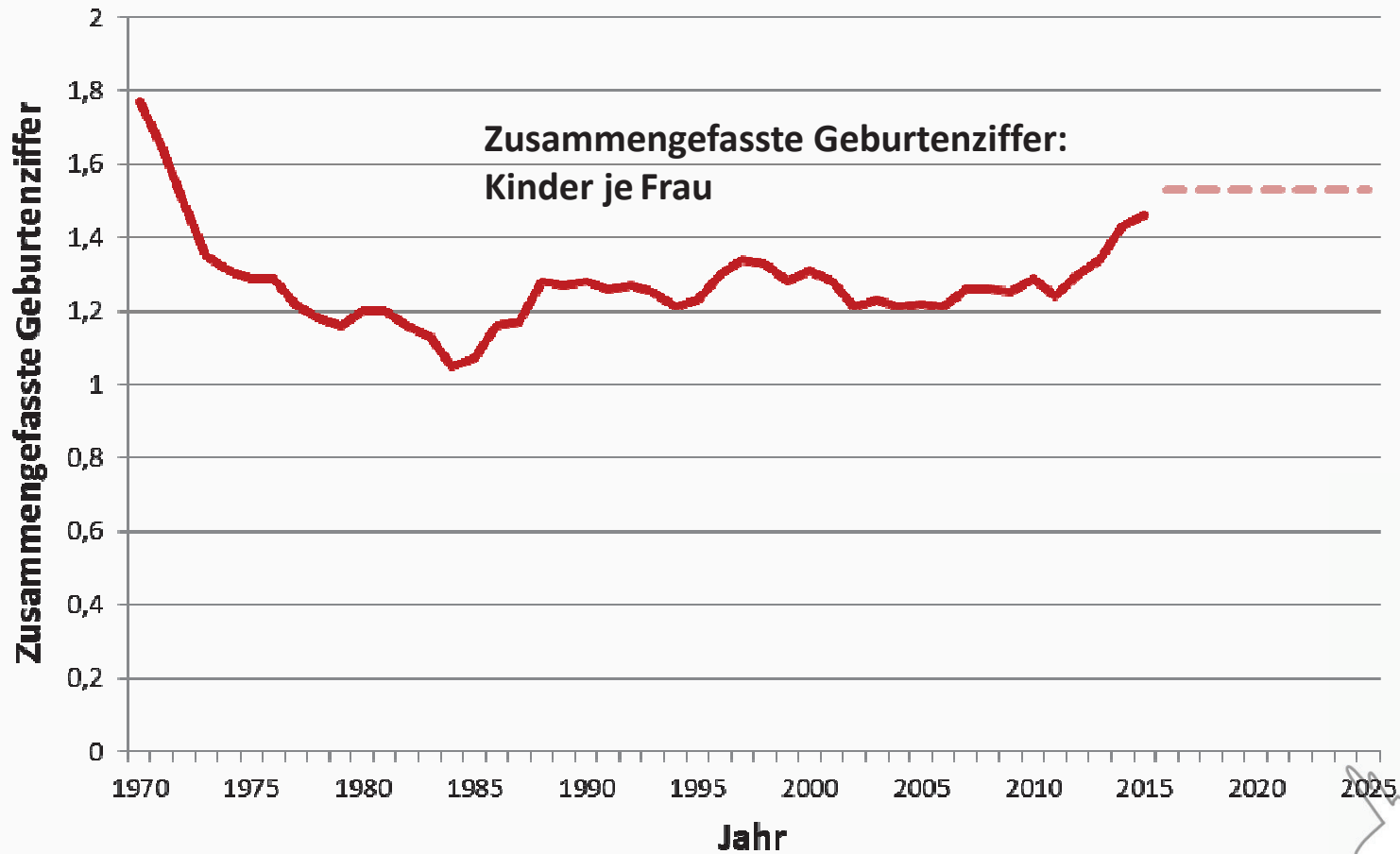
Bevölkerungsvorausberechnung



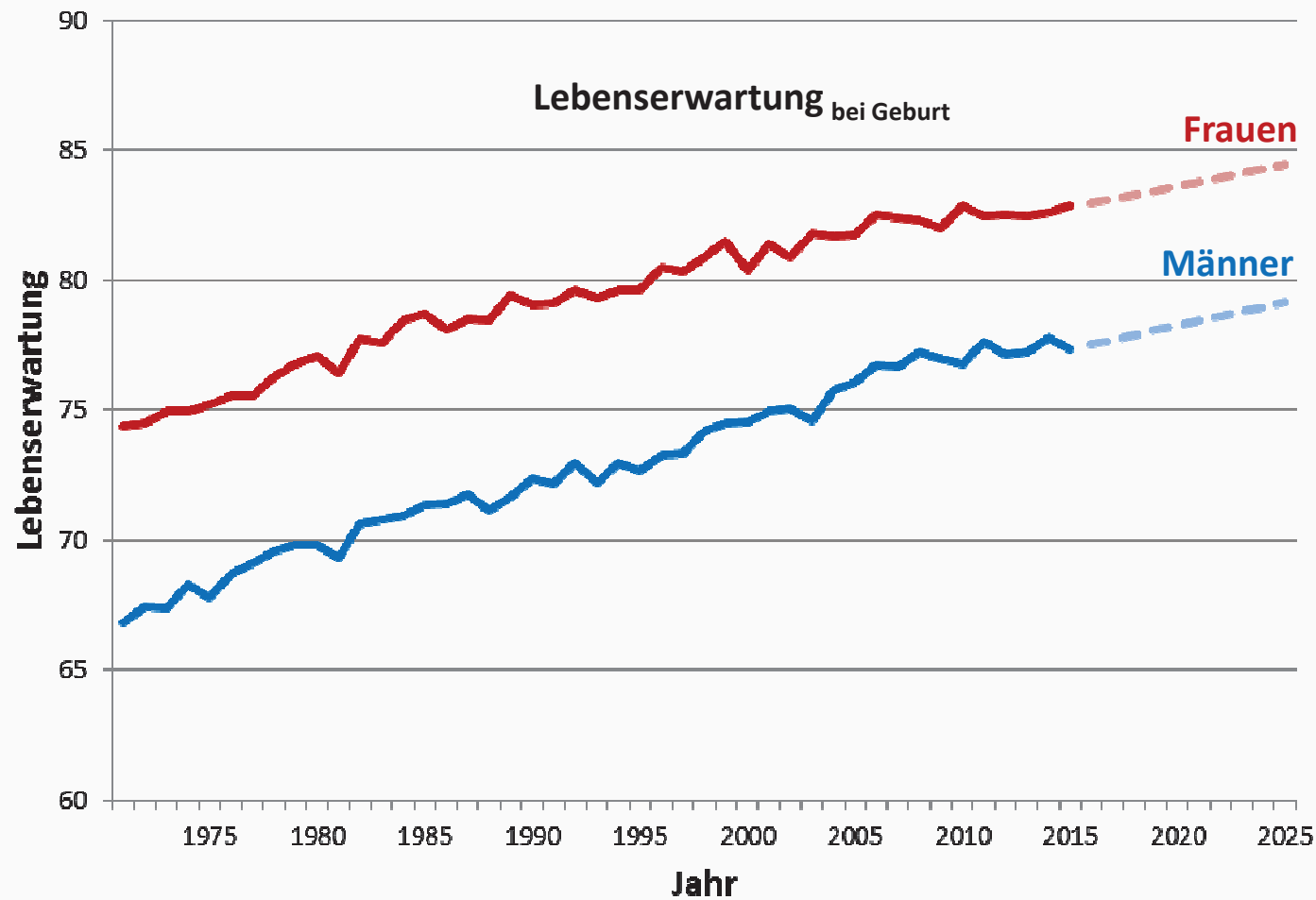
Natürliches Bevölkerungswachstum



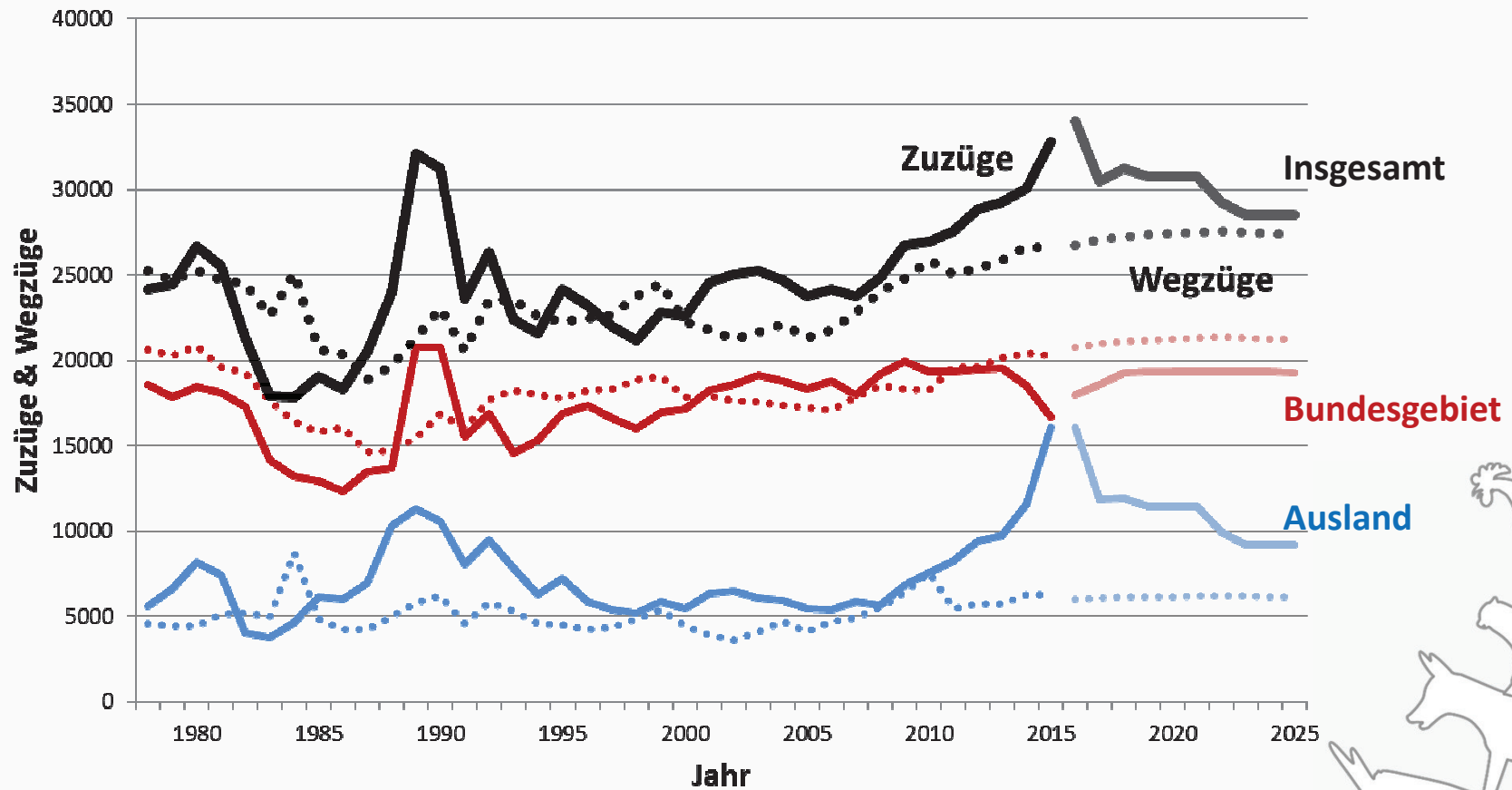
Geburtenverhalten



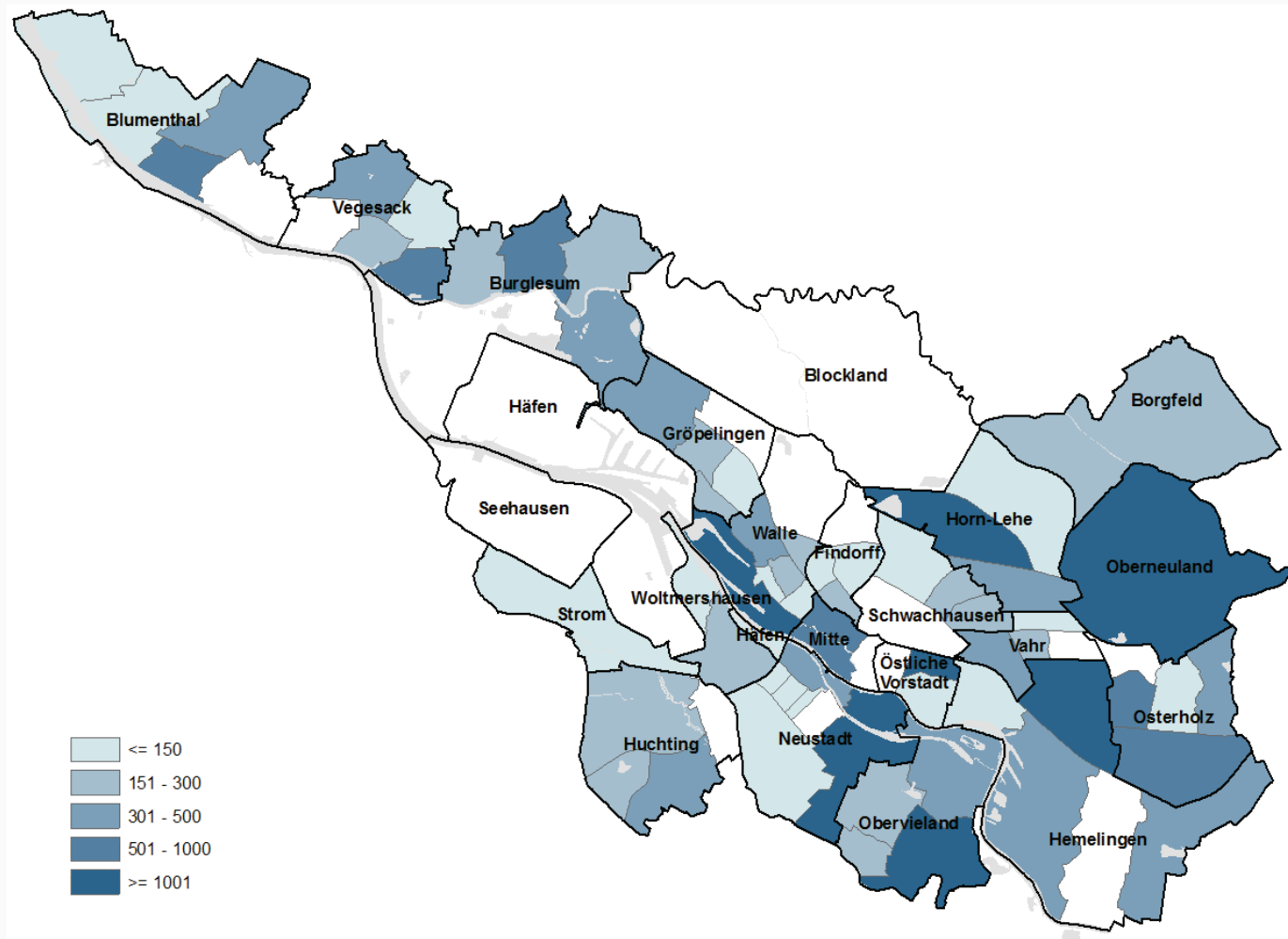
Sterblichkeit



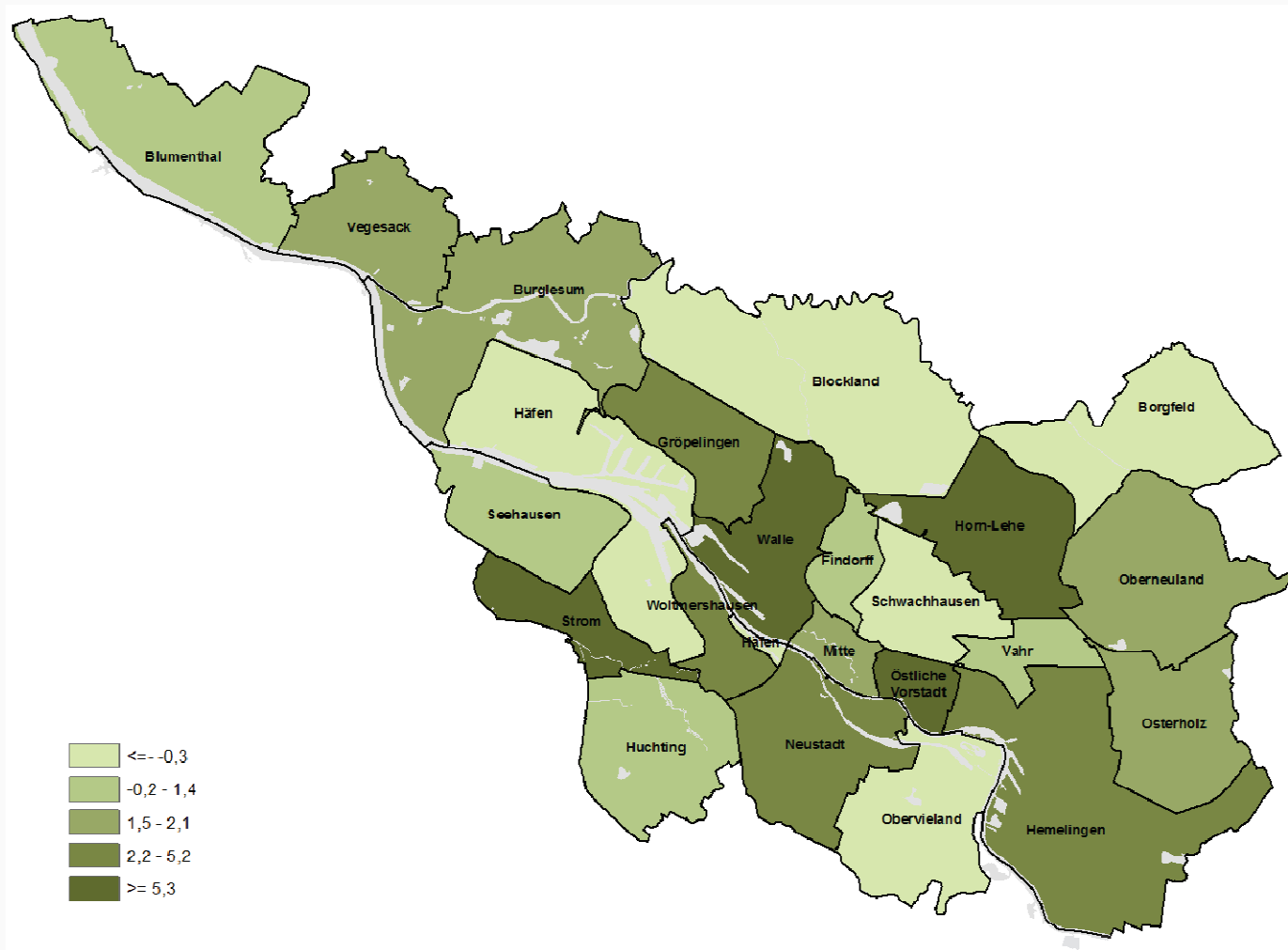
Wanderungen



Erwartete Bevölkerung im Neubau bis 2025

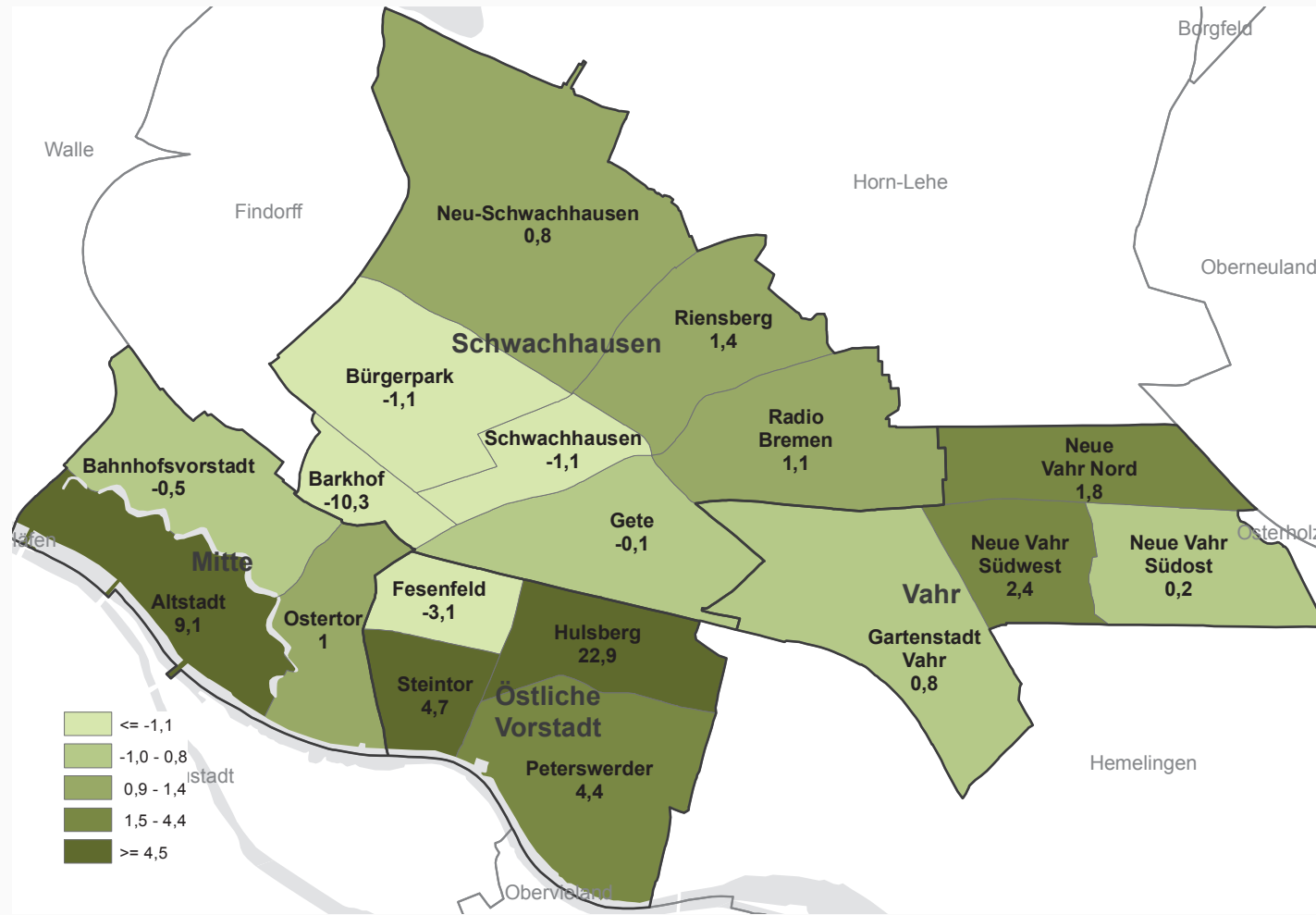


Bevölkerungsentwicklung

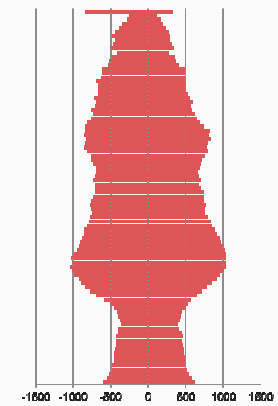


Planregion Mitte


Bevölkerungsentwicklung
2016-2025 in %



Planregion Mitte 2025




**Vielen Dank für Ihre
Aufmerksamkeit!**



Vorstellung der Planungen


Senatorin für Kinder und Bildung



Schulstandortplanung


Vorstellung der Planungen

Planregion Mitte




Schulstandortplanung

- Planung für alle öffentlichen allgemeinbildenden Schulen in der Stadtgemeinde Bremen
- Entwicklungsperspektiven 2018 bis 2030
- Zweiteiliges Verfahren unter Berücksichtigung aktueller SuS-Prognosen:
 - Teil 1 vorgelegt im April 2016, erste Phase der Beirätebeteiligung
 - Teil 2 vorgelegt im März 2018, zweite Phase der Beirätebeteiligung und Beschlussfassung




Schulstandortplanung

- Zunächst erfolgt die Planung für:
 - Grundschulen
 - Oberschulen und Gymnasien
- Zu einem späteren Zeitpunkt folgen:
 - Berufsbildende Schulen
 - Gymnasiale Oberstufen



Entwicklungsziele

- Ganztagschulausbau
- Ausbau bei der inklusiven Beschulung im Bereich »Wahrnehmung und Entwicklung«
- Anpassung der schulischen Kapazitäten an die wieder ansteigenden Schülerzahlen




Ganztagsausbau

- Grundschulen
 - alle Grundschulen sollen zu Ganztagschulen ausgebaut werden
 - die gebundene Form bleibt das Ziel, der offene Ganztags ist ein Zwischenschritt
- Oberschulen
 - alle Oberschulen sollen zu Ganztagschulen ausgebaut werden
 - der weitere Ausbau erfolgt in erster Linie im Zusammenhang mit großen Baumaßnahmen




Inklusion im Förderbereich Wahrnehmung & Entwicklung

- Zielsetzung:
 - regional ausgewogene Verteilung
 - durchlaufende Systeme aus Grundschule und weiterführender Schule
 - Regelfall: ein Klassenzug pro Standort
- Vorgesehen sind:
 - 25 Grundschulen, 21 Oberschulen und vier Gymnasien
 - in jeder Planregion mindestens vier Schulen je Schulstufe




Planungsgrundlagen

- Regelgrößen für Schulen
 - Grundschule: 2 bis 4 Züge
 - Oberschule und Gymnasium: 3 bis 6 Züge
- Regelfrequenzen für Klassengrößen
 - Grundschule: 24 Schülerinnen und Schüler
 - Oberschule: 25 Schülerinnen und Schüler
 - Gymnasium: 30 Schülerinnen und Schüler
 - Abschlüsse für inklusive Klassen, nachteilige Sozialindikatoren und kleine Räume



Schülerzahlprognose

- Stadtteilbezogene Prognosedaten zur Einwohnerentwicklung liegen seit Mitte Dezember 2017 vor und geben eine gute Orientierung über den Trend.
- Die Zahlen reichen vorerst nur bis 2025. Einige große neue Baugebiete sind daher noch nicht voll erfasst.
- Die Vorläufigkeit der Berechnungsgrundlage erfordert jährliches Monitoring.



Schülerzahlprognose

Schulstufe	SuS 2017	SuS-Prognose	Differenz	Steigerung
Primarbereich	17.345	20.606	3.261	18,8 %
Sekundarbereich I	23.662	26.852	3.190	13,5 %

- Die Schülerzahlen steigen bis 2025 im Grundschulbereich um 18,8 Prozent an. Nach 2025 verbleiben die Zahlen voraussichtlich auf dem neuen Niveau.
- Im Bereich der Oberschulen und Gymnasien liegt der Anstieg bis 2025 bei 13,5 Prozent. Voraussichtlich werden die Zahlen im Sekundarbereich I auch nach 2025 noch weiter ansteigen.



Schülerzahlprognose

- Prognostizierte Entwicklung

Plangebiet	SuS 2017	SuS-Prognose	Differenz	Steigerung
Mitte / ÖV Grundschulen	896	1.131	235	26,2 %
Mitte / ÖV Sek-I-Schulen	2.337	2.495	158	6,8 %
Schwachh. Grundschulen	1.280	1.391	111	8,7 %
Schwachh. Sek-I-Schulen	1.837	1.957	120	6,5 %
Vahr Grundschulen	752	936	184	24,5 %
Vahr Sek-I-Schulen	1.134	1.291	153	13,8 %
Region Mitte Grundschulen	2.928	3.458	530	18,1 %
Region Mitte Sek-I-Schulen	5.308	5.743	415	7,8 %

- Es wird vorgeschlagen, die Schulkapazitäten in den vier Planbezirken
 - um 5 Klassenzüge im Grundschulbereich und
 - um 2 Klassenzüge an Oberschulen und Gymnasien auszubauen.




Mitte und Östliche Vorstadt

PB	SNR	Schule	Schulstandortplanung 2017						Schulstandortplanung bis 2030					
			GTS	W&E	Kapazität				GTS	W&E	Kapazität			
					Züge	KLV	Freq.	SuS			Züge	KLV	Freq.	SuS
31	023	Bürgermeister-Smidt-Schule	-	-	2	8	24	192	oGTS	-	2	8	24	192
31	076	Schule an der Lessingstraße	gGTS	-	3	12	20	240	gGTS	-	4	16	22	352
31	110	Schule an der Schmidtstraße	-	-	2	8	24	192	oGTS	-	3	12	24	288
31	115	Schule an der Stader Straße	gGTS	-	3	12	22	264	gGTS	ja	4	16	22	352
31	-	Mitte und Östliche Vorstadt Grundschulen	-	-	10	40	-	888	-	-	13	52	-	1.184
31	302	Altes Gymnasium	tgGTS	-	4	20	28,5	570	tgGTS	-	4	20	28,5	570
31	306	Gymnasium an der Hamburger Straße	-	-	4	20	28	560	-	-	4	20	28	560
31	417	Oberschule an der Schaumburger Straße	-	-	4	24	25	600	tgGTS	ja	5	30	25	732
31	504	Gesamtschule Bremen-Mitte -Oberschule-	tgGTS	-	5	30	24	720	tgGTS	ja	5	30	24	708
31	-	Mitte und Östliche Vorstadt Sek-I-Bereich	-	-	17	94	-	2.450	-	-	18	100	-	2.570


Mitte / Östliche Vorstadt

- Bürgermeister-Smidt-Schule
 - Ausbau zur offenen Ganztagschule
- Schule an der Lessingstraße
 - Ausbau der bislang dreizügigen zu einer vierzügigen Grundschule
- Schule an der Schmidtstraße
 - Ausbau der bislang zweizügigen zu einer dreizügigen Grundschule




Mitte / Östliche Vorstadt

- Schule an der Stader Straße
 - Ausbau der bislang dreizügigen zu einer vierzügigen Grundschule
 - Einrichtung eines Klassenzugs für die inklusive Beschulung im Bereich Wahrnehmung und Entwicklung
- Altes Gymnasium
 - keine Veränderungen
- Gymnasium an der Hamburger Straße
 - keine Veränderungen



Mitte / Östliche Vorstadt

- Oberschule an der Schaumburger Straße
 - Ausbau der bislang vierzügigen zu einer fünfzügigen Oberschule
 - Ausbau zur teilgebundenen Ganztagschule
 - Einrichtung eines Klassenzugs für die inklusive Beschulung im Bereich Wahrnehmung und Entwicklung
- Gesamtschule Bremen-Mitte
 - Einrichtung eines Klassenzugs für die inklusive Beschulung im Bereich Wahrnehmung und Entwicklung




Schwachhausen

PB	SNR	Schule	Schulstandortplanung 2017						Schulstandortplanung bis 2030					
			GTS	W&E	Kapazität				GTS	W&E	Kapazität			
					Züge	KLV	Freq.	SuS			Züge	KLV	Freq.	SuS
32	006	Schule An der Gete	gGTS	–	3	12	24	288	gGTS	–	4	16	24	384
32	015	Schule am Baumschulenweg	gGTS	–	4	16	24	384	gGTS	–	4	16	24	384
32	029	Schule an der Carl-Schurz-Straße	–	(ja)	3	12	24	284	oGTS	ja	3	12	24	280
32	039	Schule an der Freiligrathstraße	–	ja	3	12	24	280	oGTS	ja	4	16	24	376
32	–	Schwachhausen Grundschulen	–	–	13	52	–	1.236	–	–	15	60	–	1.424
32	223	Schule an der Fritz-Gansberg-Straße	–	–	–	–	–	–	–	–	–	–	–	–
32	225	Georg-Droste-Schule	–	–	–	–	–	–	–	–	–	–	–	–
32	308	Hermann-Böse-Gymnasium	–	–	4	20	28	560	–	–	5	25	28	700
32	312	Kippenberg-Gymnasium	–	–	5	25	30	750	–	ja	5	25	30	725
32	441	Oberschule Am Barkhof	–	–	3	18	22	396	tgGTS	–	3	18	22	396
32	–	Schwachhausen Sek-I-Bereich	–	–	12	63	–	1.706	–	–	13	68	–	1.823


Schwachhausen

- Schule an der Gete
 - Ausbau der bislang dreizügigen zu einer vierzügigen Grundschule
 - Voraussetzung ist die Verlagerung der Georg-Droste-Schule
- Schule am Baumschulenweg
 - keine Veränderungen
- Schule an der Carl-Schurz-Straße
 - Ausbau der inklusiven Beschulung im Bereich Wahrnehmung und Entwicklung
 - Ausbau zur offenen Ganztagschule



Schwachhausen

- Schule an der Freiligrathstraße
 - Ausbau der bislang dreizügigen zu einer vierzügigen Grundschule
 - Ausbau zur offenen Ganztagschule
- Schule an der Fritz-Gansberg-Straße
 - Umfassende Sanierung oder Ersatzneubau
- Georg-Droste-Schule
 - Neubau an einem neuen Standort, um die räumlichen Bedarfe abbilden zu können



Schwachhausen

- Hermann-Böse-Gymnasium
 - Ausbau des bislang vierzügigen zu einem fünfzügigen Gymnasium
- Kippenberg-Gymnasium
 - Einrichtung eines Klassenzugs für die inklusive Beschulung im Bereich Wahrnehmung und Entwicklung zur Fortführung des Angebots an der Schule an der Carl-Schurz-Straße
- Oberschule Am Barkhof
 - Ausbau zur teilgebundenen Ganztagschule




Vahr

PB	SNR	Schule	Schulstandortplanung 2017						Schulstandortplanung bis 2030					
			GTS	W&E	Kapazität				GTS	W&E	Kapazität			
					Züge	KLV	Freq.	SuS			Züge	KLV	Freq.	SuS
33	064	Schule In der Vahr	oGTS	ja	3	12	24	280	gGTS	ja	3	12	24	280
33	094	Schule an der Paul-Singer-Straße	gGTS	–	3	12	22	264	gGTS	–	3	12	22	264
33	127	Schule an der Witzlebenstraße	oGTS	–	4	16	22	352	gGTS	–	4	16	22	352
33	–	Vahr Grundschulen	–	–	10	40	–	896	–	–	10	40	–	896
33	425	Oberschule an der Julius-Brecht-Allee	tgGTS	ja	4	24	24	564	tgGTS	ja	4	24	24	564
33	445	Oberschule an der Kurt-Schumacher-Allee	tgGTS	–	4	24	24	576	gGTS	–	4	24	24	576
33	–	Vahr Sek-I-Bereich	–	–	8	48	–	1.440	–	–	8	48	–	1.440




Vahr

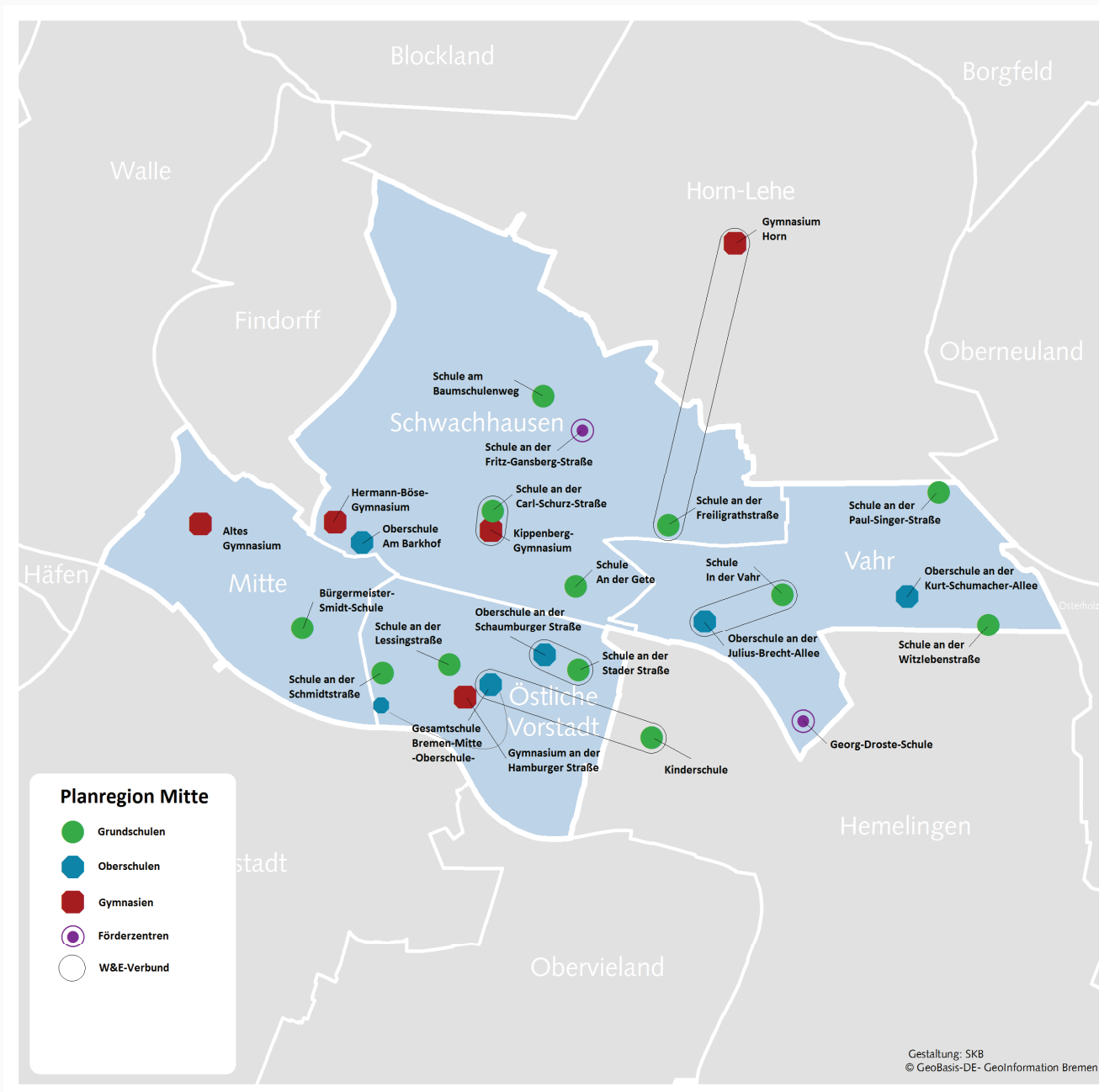
- Schule In der Vahr
 - Ausbau zur gebundenen Ganztagschule
- Schule an der Paul-Singer-Straße
 - keine Veränderungen
- Schule an der Witzlebenstraße
 - Ausbau zur gebundenen Ganztagschule



Vahr


- Oberschule an der Julius-Brecht-Allee
 - keine Veränderungen
- Oberschule an der Kurt-Schumacher-Allee
 - Ausbau zur gebundenen Ganztagschule






Zeitplan Schulstandortplan

- Beteiligung der Beiräte
 - Anfang März bis Ende Mai über regionale Planungskonferenzen in den fünf Planregionen
 - Ende Mai bis Ende Juli Auswertung des Beteiligungsverfahrens
- Deputationsbefassung
 - voraussichtlich am 5. September




**Vielen Dank für Ihre
Aufmerksamkeit!**



Entwicklungen im Schulsport


Senatorin für Kinder und Bildung



Schulsport

Herausforderungen und Bedarfe

Planregion Mitte




Schulsport

- Fast 20 Prozent mehr Schülerinnen und Schüler heißt auch: fast 20 Prozent mehr Sporthallenbedarf
- Aktuell: Erfassung der Hallenkapazitäten und Ermittlung, wieviel Bedarf zusätzlich abzudecken ist
- Ziel: Ausbau der Sporthallen-Kapazitäten




Rahmensetzungen

- Grundschulen: zwei Schulstunden Sportunterricht pro Woche
- Oberschulen und Gymnasien: drei Schulstunden Sportunterricht pro Woche
- Berufsbildende Schulen und Gymnasiale Oberstufen: spezielle Regelungen




Fazit und Verfahren

- An vielen Schulen ist die Lage bereits heute problematisch.
- Zusätzliche Klassenverbände bedeuten weitere Nachfrage nach Hallenzeiten.
- Eine genaue Bestandsaufnahme und eine darauf aufbauende Sporthallenplanung sind erforderlich.
- Daran sollen die Beiräte und die Schulen zeitnah beteiligt werden.




**Vielen Dank für Ihre
Aufmerksamkeit!**



Impuls

Senatorin für Kinder und Bildung




Beratung in Planbezirksgruppen

- Gruppe 1 | Mitte und Östliche Vorstadt
 - [redacted]
- Gruppe 2 | Schwachhausen
 - [redacted]
- Gruppe 3 | Vahr
 - [redacted]




Beratung in Planbezirksgruppen

- Gibt es Entwicklungen im Stadtteil, die noch nicht berücksichtigt werden konnten?
- Welche Vorhaben werden begrüßt?
Welche Änderungen werden vorgeschlagen?
- Wie kann der Stadtteil die Umsetzung der Vorschläge unterstützen?
- Auf welche Entwicklungen, Potentiale, Projekte, etc. im Stadtteil wollen Sie besonders hinweisen?



Bericht aus den Planbezirksgruppen


- Was ist in den Planungen noch zu berücksichtigen?
- Welche Vorhaben werden begrüßt?
- Welche Änderungen werden vorgeschlagen?
- Wie kann der Stadtteil die Umsetzung der Vorschläge unterstützen?
- Was ist noch zu bedenken?



Abschlussfazit



Moderator



Tschüss!

... und haben Sie
ein gutes Wochenende!

