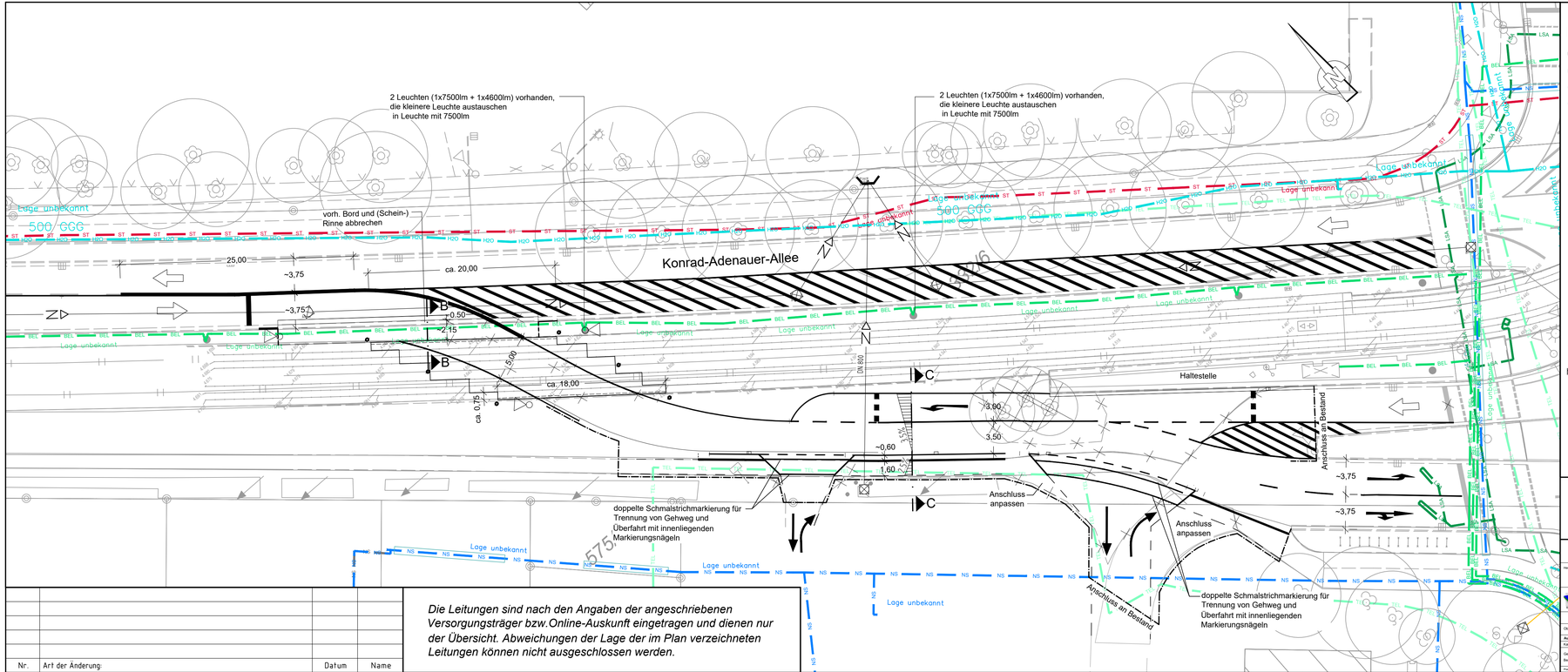

Nr.	Art der Änderung:	Datum	Name

Die Leitungen sind nach den Angaben der angeschriebenen Versorgungsträger bzw.Online-Auskunft eingetragen und dienen nur der Übersicht. Abweichungen der Lage der im Plan verzeichneten Leitungen können nicht ausgeschlossen werden.

Legende:

Leitungsbestand:

(vergrößerte Darstellung)

- HS — HS-Strom
- MS — MS-Strom
- NS — NS-Strom
- EWE — EWE Kabel
- EWE — EWE Kabel (stillgelegt)
- FW — Fernwärme Leitung
- GAS — Gas Leitung
- LSA — LSA
- LWL — LWL-Leitung
- BEL — Beleuchtungskabel
- ST — Steuerungskabel
- ST — Fernmeldekabel
- TEL — Telekom
- VD — Vodafone / Kabel Deutschland
- H2O — Wasser Leitung
- Breiteline
- BSAG — BSAG

hansewasser:

- Mischwasserkanal
- Niederschlagswasser-kanal
- Schmutzwasserkanal

Ergänzung Knotenpunkt Konrad-Adenauer-Allee / Julius-Brecht-Allee
Vermessung von Geoinformation Bremen vom 26.10.2012

Herausgebervermerk: Diese Karte ist gesetzlich geschützt. Sie darf nur mit Zustimmung des Herausgebers vervielfältigt, digitalisiert, umgearbeitet, veröffentlicht oder verbreitet werden. Rechtsgrundlage: § 12 Abs.1 Vermessungs- und Katastergesetz vom 9.12.1965 Brem.GbI.S.315.

Quelle: Landesamt Geoinformation Bremen, 28217 Bremen – Loyalstraße 4

Freie Hansestadt Bremen

Topographischer Sonderplan

Objekt: Konrad- Adenauer- Allee

Auftrag: 25110058 | Maßstab: 1 : 500

Koordinatenbezeichnung: UTM | Flur: 76, 80, 81, 82 | Bezugssystem: Lage: UtmZ-Ariogar DE_DHDN_3GK3 Höhe: SPN – HDT170 (DHHN2016)

Gemessen: 27.02.2025 H. Lamster
Bearbeitet: 03.03.2025 A. Jürß

Bremen, den 14.04.2025

Entwurfsbearbeitung Verkehrsanlagen:

M+O Bremen
Ingenieurgesellschaft für das Bauwesen mbH
PARKSTRAßE 123, 28209 BREMEN TEL.: 0421 / 340 68-0 FAX: 0421 / 340 68-20

25003	Datum	Zeichen
bearbeitet	21.07.2025	Scholtes
gezeichnet	21.07.2025	Krabbe

Bremen, 23.07.2025
gez. Bittcher

Die Senatorin für Bau, Mobilität und Stadtentwicklung
Contrescarpe 72, 28195 Bremen

Auf Vereinbarkeit mit den Vorschriften der Straßenbahn- Bau- und Betriebsordnung vom 11.Dezember 1987 (BOStrab) in der aktuell gültigen Fassung geprüft.

Die Senatorin für Bau, Mobilität und Stadtentwicklung

Bremen, den 14.01.2026 gez. i. A. Austinat
technische Stadtbahnaufsicht

Freie Hansestadt Bremen

Sondervermögen Infrastruktur
- Bau u. Verm. v. Nahverkehrsanlagen -
Betrieb gewerblicher Art
Herdentorsteinweg 49/50, 28195 Bremen

Bremen, den 03.12.2025 gez. i.A. Stephan Büchel (überprüft) gez. R. Graue (Amtsleitung (ASV))

Freie Hansestadt Bremen

Bremer Straßenbahn AG
Flughafendamm 12, 28199 Bremen, Telefon 0421 / 55 96-0
Straßenbahntechnisch einverstanden

Bremen, den 13.11.2025 gez. i.A. W. Stolz (überprüft) gez. i.A. Stuckenbrock (Betriebsleitung gemäß BOStrab)

BSAG

Projekt : Linie 2 verbindet

Temporärer Zweirichtungsverkehr Konrad-Adenauer-Allee
in Höhe Julius-Brecht-Allee
Leitungsbestandsplan
- Ausführungsplanung -

Planungsstand 21.07.2025 Datum der Planausgabe 21.07.2025

Abt. / FB	INFRASTRUKTURPLANUNG		
Dateien	AN	Anlage/ Az.	3.3
Projektordner	002-Linie 2 verbindet	Anlage - Nr. :	ANL
Maßstab	1:250	Kartengrundlage	Vermessung vom 26.10.2012 und 14.04.2025 GeoInformation Bremen

T:\PROJEKTE\B25003 (Linie 2 - Zweirichtungsverkehr)\ACAD\25003-Lageplan-AP.dwg 28.01.2026

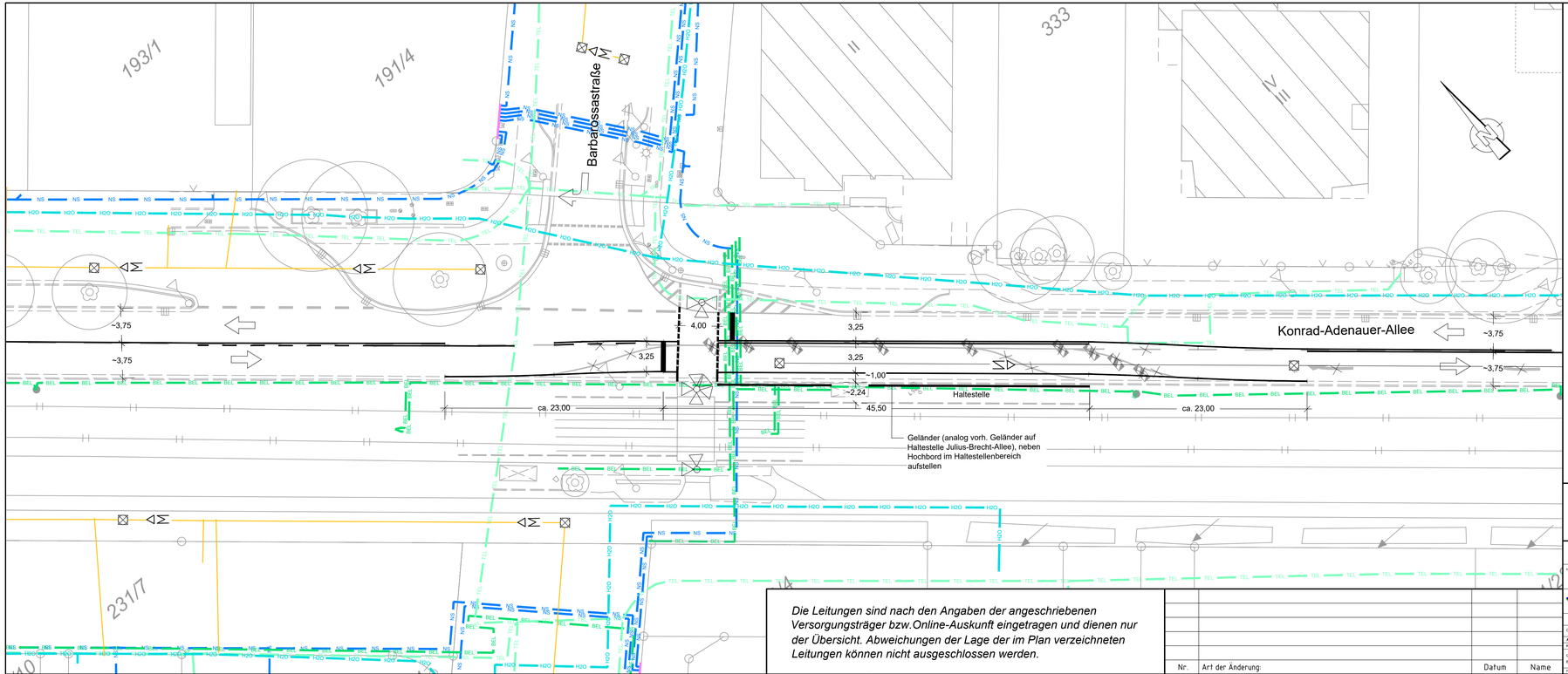

Legende:

Leitungsbestand:

(vergrößerte Darstellung)

- HS — HS-Strom
- MS — MS-Strom
- NS — NS-Strom
- EWE — EWE Kabel
- EWE — EWE Kabel (stillgelegt)
- FW — Fernwärme Leitung
- GAS — Gas Leitung
- LSA — LSA
- LWL — LWL-Leitung
- BEL — Beleuchtungskabel
- ST — Steuerungskabel
- ST — Fernmeldekabel
- TEL — Telekom
- VD — Vodafone / Kabel Deutschland
- H2O — Wasser Leitung
- Brieleine
- BSAG — BSAG

hansewasser:

- Mischwasserkanal
- Niederschlagswasser-kanal
- Schmutzwasserkanal

Die Leitungen sind nach den Angaben der angeschriebenen Versorgungsträger bzw.Online-Auskunft eingetragen und dienen nur der Übersicht. Abweichungen der Lage der im Plan verzeichneten Leitungen können nicht ausgeschlossen werden.

Nr.	Art der Änderung:	Datum	Name

Ergänzung Knotenpunkt Konrad-Adenauer-Allee / Julius-Brecht-Allee
Vermessung von Geoinformation Bremen vom 26.10.2012

Herausgebervermerk: Diese Karte ist gesetzlich geschützt. Sie darf nur mit Zustimmung des Herausgebers vervielfältigt, digitalisiert, umgestaltet, veröffentlicht oder Dritten zugänglich gemacht werden.
(§ 5 des Vermessungs- und Katasergesetzes vom 16.12.1965, Brem.GbL.S.210)

Geo. Landesamt GeoInformation Bremen
28277 Bremen - Lilienthaler 4
Freie Hansestadt Bremen

Topographischer Sonderplan

Objekt: Konrad- Adenauer- Allee

Auftrag:	25110035	Maßstab:	1 : 500
Katasterkarte/Koordinaten: UR		Flur: 79, 80, 81, 82	Bodenrecht/gebiet:
Gemessen:	27.02.2025 H. Lemeter		Lage: Geo5-Anger DE_DHDN_3GK3
Bearbeitet:	03.03.2025 A. JeiS		Höhe: NHN: HN017170 (ZSHH&2016)
Pur. Dev. 25110035_Konrad-Adenauer-Allee			Bremen, den: 14.04.2025

Entwurfsbearbeitung Verkehrsanlagen:

M+O Bremen
Ingenieurgesellschaft für das Bauwesen mbH
PARKSTRASE 123, 28209 BREMEN TEL.: 0421 / 340 68-0 FAX: 0421 / 340 68-20

25003	Datum	Zeichen
bearbeitet	21.07.2025	Scholtes
gezeichnet	21.07.2025	Krabbe

Bremen, 23.07.2025
gez. Bittcher

Die Senatorin für Bau, Mobilität und Stadtentwicklung
Contrescarpe 72, 28195 Bremen

Freie Hansestadt Bremen

Auf Vereinbarkeit mit den Vorschriften der Straßenbahn- Bau- und Betriebsordnung vom 11.Dezember 1987 (BOStrab) in der aktuell gültigen Fassung geprüft.

Die Senatorin für Bau, Mobilität und Stadtentwicklung

Bremen, den 14.01.2026 — gez. i. A. Austinat
technische Stadtbahnaufsicht

Sondervermögen Infrastruktur
- Bau u. Verm. v. Nahverkehrsanlagen -
Betrieb gewerblicher Art
Herdentorsteinweg 49/50, 28195 Bremen

Freie Hansestadt Bremen

Bremen, den 03.12.2025 — gez. i.A. Stephan Büchel (überprüft) — gez. R. Graue (Amtsleitung (ASV))

Bremer Straßenbahn AG
Flughafendamm 12, 28199 Bremen, Telefon 0421 / 55 96-0
Straßenbahntechnisch einverstanden

BSAG

Bremen, den 13.11.2025 — gez. i.A. W. Stolz (überprüft) — gez. i.A. Stuckenbrock (Betriebsleitung gemäß BOStrab)

Projekt : **Linie 2 verbindet**

Temporärer Zweirichtungsverkehr Konrad-Adenauer-Allee
in Höhe Barbarossastraße
Leitungsbestandsplan
- Ausführungsplanung-

Planungsstand 21.07.2025 — Datum der Planausgabe 21.07.2025

Abt. / FB	INFRASTRUKTURPLANUNG		
Dateien	AN	Anlage/ Az.	3.2
Projektordner	002-Linie 2 verbindet	Anlage - Nr. :	ANL
Maßstab	1:250	Kartengrundlage	Vermessung vom 26.10.2012 und 14.04.2025 GeoInformation Bremen

T:\PROJEKTE\B25003 (Linie 2 - Zweirichtungsverkehr)\ACAD\25003-Lageplan-AP.dwg 28.01.2026

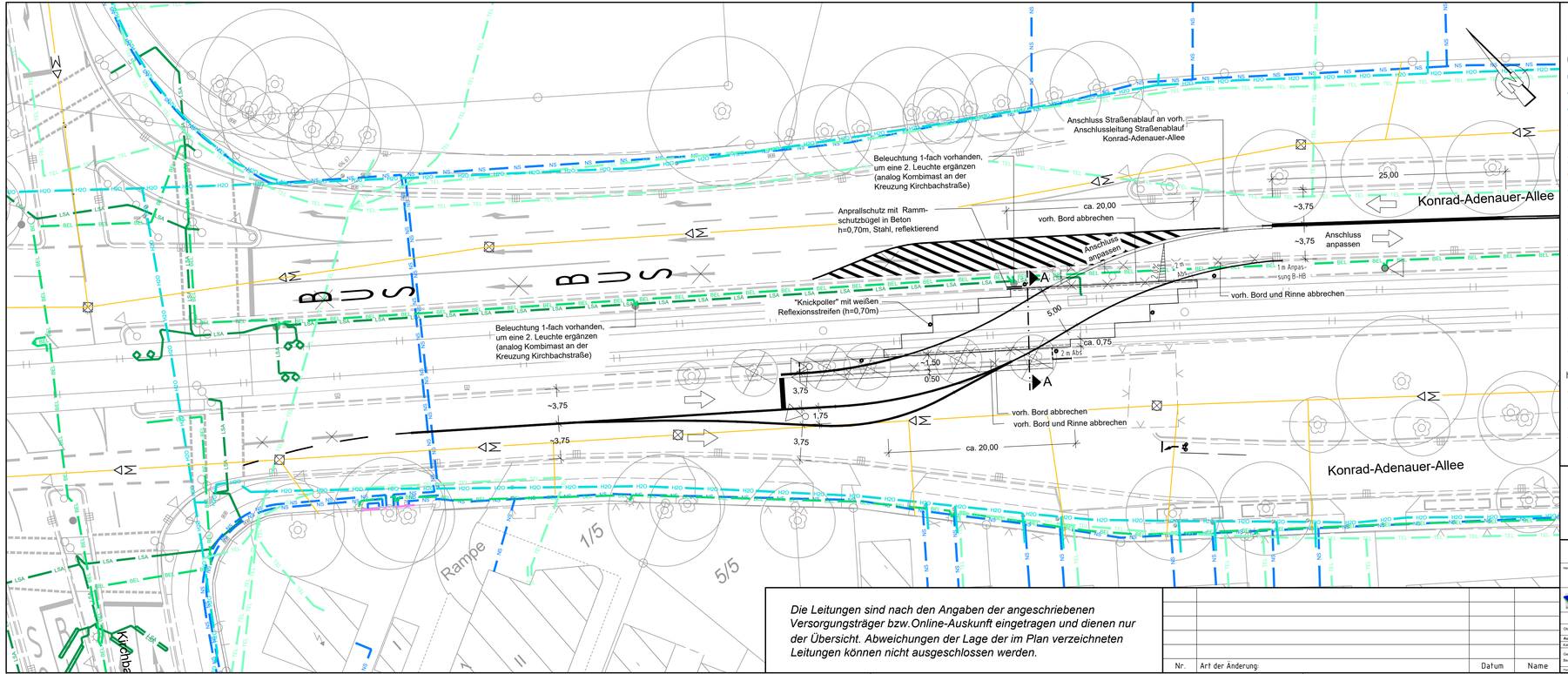

Legende:

Leitungsbestand:

(vergrößerte Darstellung)

- HS — HS-Strom
- MS — MS-Strom
- NS — NS-Strom
- EWE — EWE Kabel
- EWE — EWE Kabel (stillgelegt)
- FW — Fernwärme Leitung
- GAS — Gas Leitung
- LSA — LSA
- LWL — LWL-Leitung
- BEL — Beleuchtungskabel
- ST — Steuerungskabel
- ST — Fernmeldekabel
- TEL — Telekom
- VD — Vodafone / Kabel Deutschland
- H2O — Wasser Leitung
- Briefeline
- BSAG — BSAG

hansewasser:

- Mischwasserkanal
- Niederschlagswasserkanal
- Schmutzwasserkanal

Die Leitungen sind nach den Angaben der angeschriebenen Versorgungsträger bzw.Online-Auskunft eingetragen und dienen nur der Übersicht. Abweichungen der Lage der im Plan verzeichneten Leitungen können nicht ausgeschlossen werden.

Nr.	Art der Änderung:	Datum	Name

Ergänzung Knotenpunkt Konrad-Adenauer-Allee / Julius-Brecht-Allee
Vermessung von GeoInformation Bremen vom 26.10.2012

Herausgebervermerk: Diese Karte ist gesetzlich geschützt. Sie darf nur mit Zustimmung des Herausgebers vervielfältigt, digitalisiert, umgestaltet, veröffentlicht oder Dritten zugänglich gemacht werden.
(§ 5 Abs.3 Landesgesetz zum Schutz von Geodaten vom 16.12.2009, Brem.GeoG v.11.5.2010)

Geo Service Bremen — Landesamt GeoInformation Bremen, 28217 Bremen · Leuchtenburg 4 — Freie Hansestadt Bremen

Topographischer Sonderplan

Objekt: Konrad- Adenauer- Allee

Auftrag:	20110058	Maßstab:	1 : 500
Katasterbezeichnung:	VR	Referenzsysteme:	
Gemessen:	27.02.2025 H. Lahmer	Lage:	Gauß-Krüger DE_DHDN_3GK3
Bearbeitet:	03.03.2025 A. Juhl	Höhe:	DHHN (HSET170 (ZHHN2016))
Pur: Geo_20110058_Konrad-Adenauer-Allee		Bremen, den: 14.04.2025	

Entwurfsbearbeitung Verkehrsanlagen:

M+O Bremen
Ingenieurgesellschaft für das Bauwesen mbH
PARKSTRAßE 123, 28209 BREMEN TEL.: 0421 / 340 68-0 FAX: 0421 / 340 68-20

25003	Datum	Zeichen
bearbeitet	21.07.2025	Scholtes
gezeichnet	21.07.2025	Krabbe

Bremen, 23.07.2025
gez. Bittcher

Die Senatorin für Bau, Mobilität und Stadtentwicklung
Contrescarpe 72, 28195 Bremen

Freie Hansestadt Bremen

Auf Vereinbarkeit mit den Vorschriften der Straßenbahn- Bau- und Betriebsordnung vom 11.Dezember 1987 (BOStrab) in der aktuell gültigen Fassung geprüft.

Die Senatorin für Bau, Mobilität und Stadtentwicklung

Bremen, den 14.01.2026 — gez. i. A. Austinat — technische Stadtbahnaufsicht

Sondervermögen Infrastruktur
- Bau u. Verm. v. Nahverkehrsanlagen -
Betrieb gewerblicher Art
Herdentorsteinweg 49/50, 28195 Bremen

Freie Hansestadt Bremen

Bremen, den 03.12.2025 — gez. i.A. Stephan Büchel (überprüft) — gez. R. Graue (Amtsleitung (ASV))

Bremer Straßenbahn AG
Flughafendamm 12, 28199 Bremen, Telefon 0421 / 55 96-0
Straßenbahntechnisch einverstanden

BSAG

Bremen, den 13.11.2025 — gez. i.A. W. Stolz (überprüft) — gez. i.A. Stuckenbrock (Betriebsleitung gemäß BOStrab)

Projekt : Linie 2 verbindet

Temporärer Zweirichtungsverkehr Konrad-Adenauer-Allee
in Höhe Kirchbachstraße
Leitungsbestandsplan
- Ausführungsplanung -

Planungsstand 21.07.2025 — Datum der Planausgabe 21.07.2025

Abt. / FB	INFRASTRUKTURPLANUNG		
Dateien	AN	Anlage/ Az.	3.1
Projektordner	002-Linie 2 verbindet	Anlage - Nr. :	ANL
Maßstab	1:250	Kartengrundlage	Vermessung vom 26.10.2012 und 14.04.2025 GeoInformation Bremen

T:\PROJEKTE\B25003 (Linie 2 - Zweirichtungsverkehr)\ACAD\25003-Lageplan-AP.dwg 28.01.2026