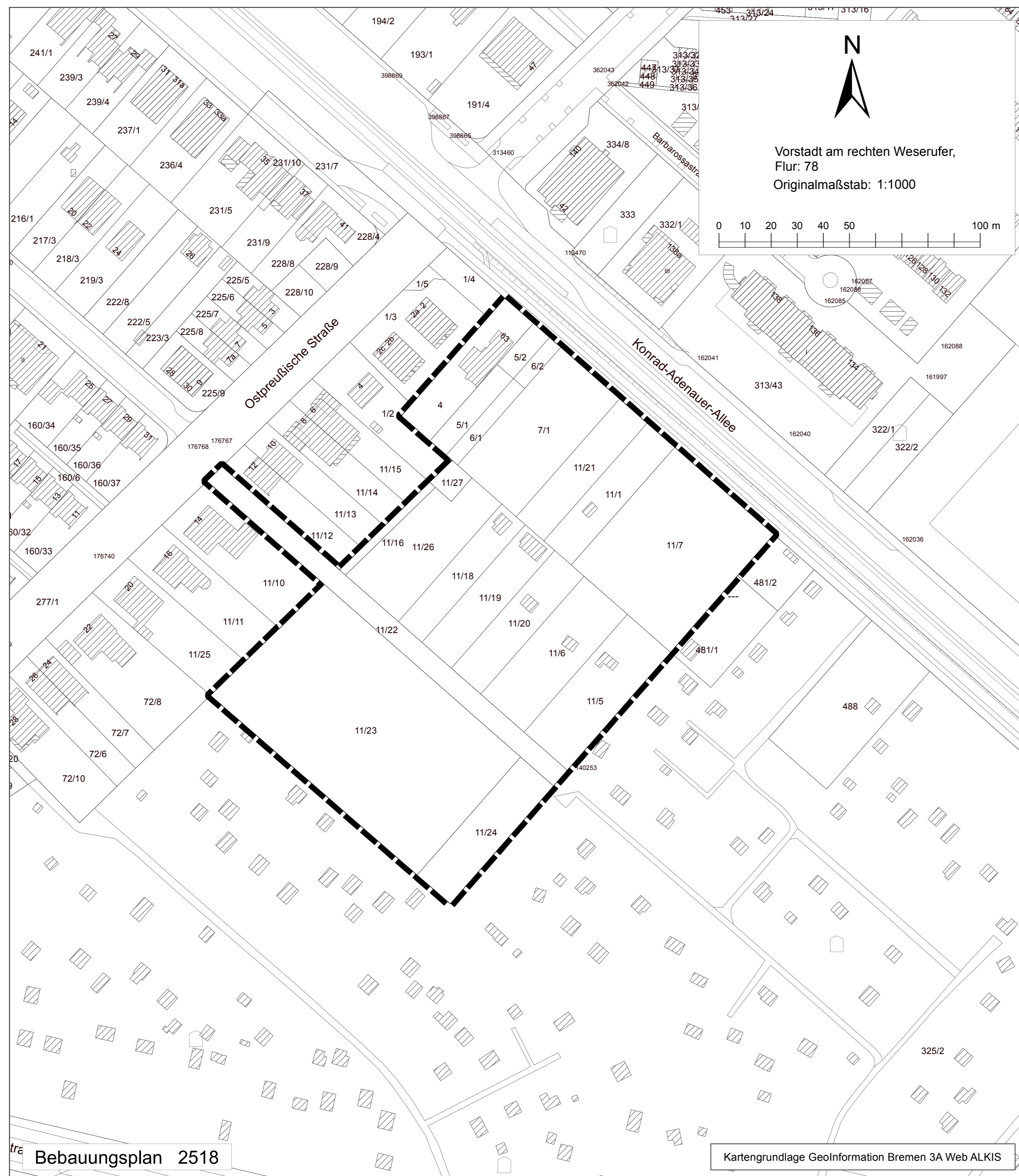


FREIE HANSESTADT BREMEN (STADTGEMEINDE)

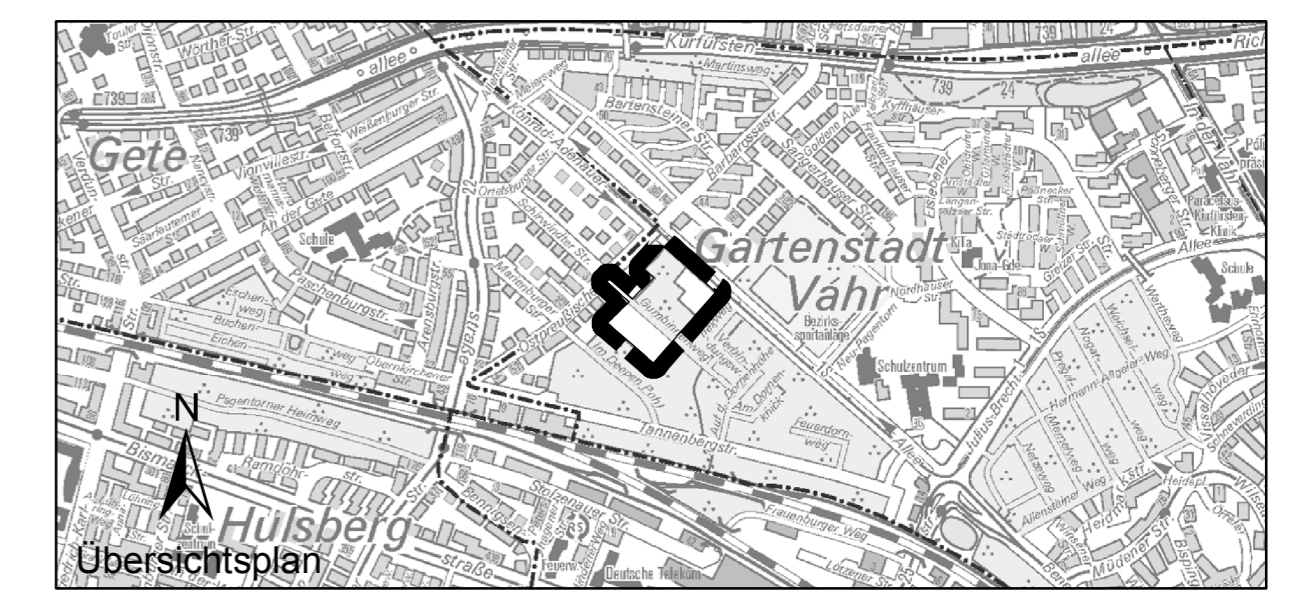
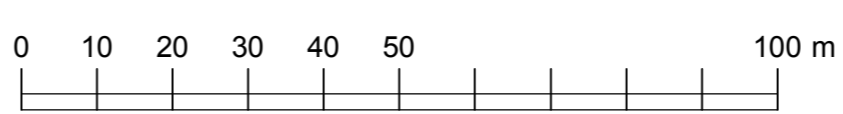
Übersichtsplan zum
BEBAUUNGSPLAN 2518

für ein Gebiet in Bremen - Vahr, Ortsteil Gartenstadt
Vahr
zwischen Konrad-Adenauer-Allee, Ostpreußische
Straße und Kleingartengebiet.

(Bearbeitungsstand: 16.04.2019)




Vorstadt am rechten Weserufer,
Flur: 78
Originalmaßstab: 1:1000



ZEICHNERISCHE FESTSETZUNGEN

 Grenze des räumlichen Geltungsbereichs des Bebauungsplans

 Für Entwurf und Aufstellung
Der Senator für Umwelt, Bau und Verkehr

Bremen,

Im Auftrag
Senatsrat

Dieser Übersichtsplan hat der Deputation für Umwelt, Bau, Verkehr,
Stadtentwicklung, Energie und Landwirtschaft (S)
bei ihrem Planaufstellungsbeschluss vom.....vorgelegen.
Bremen,.....

.....
Vorsitzender Senator

Bekanntmachung gemäß § 2 Baugesetzbuch durch Bereitstellung im
Internet am.....

Bearbeitet: Dierks
Gezeichnet: Scharf 07.03.2019

**Bebauungsplan
2518**

Verfahren: Holstein