

Amt für Straßen und Verkehr



Amt für Straßen und Verkehr, Herdentorsteinweg 49/50, 28195 Bremen

Verteiler:

- Ortsamt Schwachhausen



Auskunft erteilt:

Zimmer
T (0421)
F (0421)
E-mail

Datum und Zeichen
Ihres Schreibens

Org. Zeichen

Mein Zeichen
(bitte bei Antwort angeben)

Bremen, 15. April 2025

ANHÖRUNG

Straße, Schlüssel Gabriel-Seidl-Straße, 24890	
Maßnahme Herstellung der Rettungssicherheit	
Antragsteller Senatorin für Bau, Mobilität und Stadtentwicklung, Contrescarpe 72, 28195 Bremen	Antrag vom

mit der Bitte um

☐ Stellungnahme ☒ Kenntnisnahme ☐ weitere Veranlassung ☐ bis zum

Nach Identifizierung der qualifizierten Gefahrenlagen in der Gabriel-Seidel-Straße, müssen in Abstimmung mit dem für die Rettungssicherheit zuständigen Ressort (SIS), die nachfolgenden Maßnahmen, zwingend zur Herstellung der Rettungssicherheit umgesetzt werden.

In den Einmündungsbereichen zur Wachmannstraße und zur Georg-Gröning-Straße werden mit Hilfe von Fahrradbügeln Freiflächen für die Feuerwehr eingerichtet.



Dienstgebäude
Herdentorsteinweg 49/50
28195 Bremen



Bus / Straßenbahn
Hauptbahnhof
oder Herdentor

Eingang

Entwurf und Neubau
Hillmannplatz 8-10
Straßenerhaltung,
Brücken- und Ing.bau:
sowie Schwertransport
Hillmannstraße 2a

Sprechzeiten

Mo bis Fr.
8:00 - 12:00 Uhr
weitere Termine
nach tel.
Vereinbarung
möglich

Geschäftsstelle:

T (0421) 361 9780
F (0421) 361 9738
E-Mail
office@asv.bremen.de



Wir sind ein Impulsgeber

Hinweis:

Sollten Sie beabsichtigen, dieses Behördenschreiben - auch nur in Teilen - auf einer Internetseite zu veröffentlichen, weisen wir darauf hin, dass gemäß § 11 Abs. 4 des Bremer Informationsfreiheitsgesetz (BremlFG vom 16. Mai 2006) eine Veröffentlichung regelmäßig nur ohne personenbezogene Daten in Betracht kommt - zum Beispiel durch Schwärzen der Angaben zum/r Bearbeiter/in.

Im Auftrag



Dienstgebäude
Herdentorsteinweg 49 / 50
28195 Bremen

Eingang
Abt. Planung
Hillmannplatz 8 – 10
Abt. Brückenbau
Bahnhofstraße 35



Bus / Straßenbahn
Hauptbahnhof

Sprechzeiten
Mo. bis Fr.
8:00 – 12:00 Uhr
Termine nach tel.
Vereinbarung möglich

Geschäftsstelle:
T (0421) 361 9780
F (0421) 361 9738
E-mail office@asv.bremen.de



Freie Hansestadt Bremen			
Amt für Straßen und Verkehr			
Datum	Name	 Amt für Straßen und Verkehr	
aufgestellt: 26.11.23			
gezeichnet: 26.11.23			
angeordnet:			
Maßstab	Projekt	Schlüssel Nr.:	
1:500	Gabriel-Seidl-Straße	2551	
Betriebsplan			
© GeoBasis-DE / GeoInformation Bremen 2023			

Amt für Straßen und Verkehr



Amt für Straßen und Verkehr, Herdentorsteinweg 49/50, 28195 Bremen

Verteiler:

- Ortsamt Schwachhausen

- [Redacted]
- [Redacted]



Auskunft erteilt:

Zimmer [Redacted]

T (0421) [Redacted]

F (0421) [Redacted]

E-mail [Redacted]

Datum und Zeichen
Ihres Schreibens

Org. Zeichen [Redacted]

Mein Zeichen [Redacted]
(bitte bei Antwort angeben)

Bremen, 15. April 2025

ANHÖRUNG

Straße, Schlüssel Albrecht-Dürer-Straße, 00750	
Maßnahme Herstellung der Rettungssicherheit	
Antragsteller Senatorin für Bau, Mobilität und Stadtentwicklung, Contrescarpe 72, 28195 Bremen	Antrag vom

mit der Bitte um

☐ Stellungnahme ☒ Kenntnisnahme ☐ weitere Veranlassung ☐ bis zum

Nach Identifizierung der qualifizierten Gefahrenlage in der Albrecht-Dürer-Straße, muss in Abstimmung mit dem für die Rettungssicherheit zuständigen Ressort (SIS), die nachfolgende Maßnahme, zwingend zur Herstellung der Rettungssicherheit umgesetzt werden.

In der Albrecht-Dürer-Straße wird durch das einseitige Parken am linken Fahrbahnrand die faktische Rettungssicherheit hergestellt. Das Parken am rechten Fahrbahnrand wird mittels VZ 283 (Haltverbote) untersagt.



Dienstgebäude
Herdentorsteinweg 49/50
28195 Bremen



Bus / Straßenbahn
Hauptbahnhof
oder Herdentor

Eingang
Entwurf und Neubau
Hillmannplatz 8-10
Straßenhaltung,
Brücken- und Ing.bau:
sowie Schwertransport
Hillmannstraße 2a

Sprechzeiten
Mo bis Fr
8:00 - 12:00 Uhr
weitere Termine
nach tel.
Vereinbarung
möglich

Geschäftsstelle:
T (0421) 361 9780
F (0421) 361 9738
E-Mail
office@asv.bremen.de



Wir sind ein Impulsgeber

Dienstleistungen und Informationen der Verwaltung unter Tel. (0421) 361-0,
www.transparenz.bremen.de www.service.bremen.de

Hinweis:

Sollten Sie beabsichtigen, dieses Behördenschreiben - auch nur in Teilen - auf einer Internetseite zu veröffentlichen, weisen wir darauf hin, dass gemäß § 11 Abs. 4 des Bremer Informationsfreiheitsgesetz (BremlFG vom 16. Mai 2006) eine Veröffentlichung regelmäßig nur ohne personenbezogene Daten in Betracht kommt - zum Beispiel durch Schwärzen der Angaben zum/r Bearbeiter/in.

Im Auftrag



Dienstgebäude
Herdentorsteinweg 49 / 50
28195 Bremen

Eingang
Abt. Planung
Hillmannplatz 8 – 10
Abt. Brückenbau
Bahnhofstraße 35



Bus / Straßenbahn
Hauptbahnhof

Sprechzeiten
Mo. bis Fr.
8:00 – 12:00 Uhr
Termine nach tel.
Vereinbarung möglich

Geschäftsstelle:
T (0421) 361 9780
F (0421) 361 9738
E-mail office@asv.bremen.de

Freie Hansestadt Bremen

Amt für Straßen und Verkehr

	Datum	Name
aufgestellt:	27.11.23	
gezeichnet:	27.11.23	
angeordnet:		



Amt für Straßen
und Verkehr

Maßstab

1:500

Projekt

Albrecht-Dürer-Straße

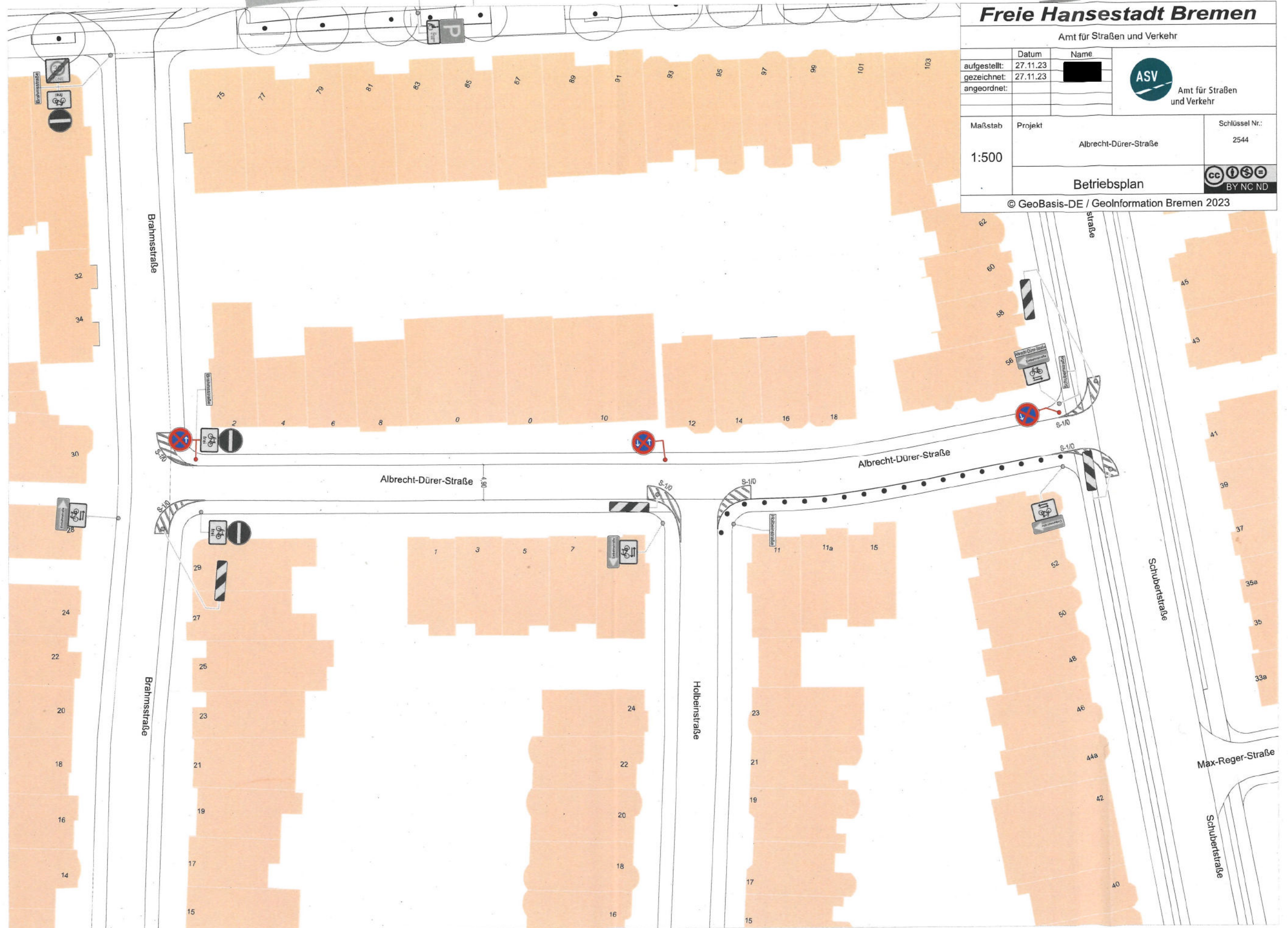
Schlüssel Nr.:

2544

Betriebsplan



© GeoBasis-DE / GeoInformation Bremen 2023



Amt für Straßen und Verkehr



Amt für Straßen und Verkehr, Herdentorsteinweg 49/50, 28195 Bremen

Verteiler:

- Ortsamt Schwachhausen



Auskunft erteilt:



Bremen, 15. April 2025

ANHÖRUNG

Straße, Schlüssel Dietrich-Schäfer-Straße, 17910	
Maßnahme Herstellung der Rettungssicherheit	
Antragsteller Senatorin für Bau, Mobilität und Stadtentwicklung, Contrescarpe 72, 28195 Bremen	Antrag vom

mit der Bitte um

☐ Stellungnahme ☒ Kenntnisnahme ☐ weitere Veranlassung ☐ bis zum

Nach Identifizierung der qualifizierten Gefahrenlage in der Dietrich-Schäfer-Straße, muss in Abstimmung mit dem für die Rettungssicherheit zuständigen Ressort (SIS), die nachfolgende Maßnahme, zwingend zur Herstellung der Rettungssicherheit umgesetzt werden.

Der Querschnitt des Wendehammers und die Fahrbahnbreite lässt kein Parken im Bereich des Wendehammers bis in Höhe Hausnummer 8 zu. Das Parken wird hier daher mittels VZ 283 (Haltverbote) untersagt. Ab Hausnummer 8 wird das Parken weiterhin geduldet, da hier die faktische Rettungssicherheit gegeben ist.



Dienstgebäude
Herdentorsteinweg 49/50
28195 Bremen

Eingang
Entwurf und Neubau
Hillmannplatz 8-10
Straßenhaltung,
Brücken- und Ing.bau:
sowie Schwertransport
Hillmannstraße 2a

Sprechzeiten
Mo bis Fr.
8:00 - 12:00 Uhr
weitere Termine
nach tel.
Vereinbarung
möglich

Geschäftsstelle:
T (0421) 361 9780
F (0421) 361 9738
E-Mail
office@asv.bremen.de



Bus / Straßenbahn
Hauptbahnhof
oder Herdentor




Dienstleistungen und Informationen der Verwaltung unter Tel. (0421) 361-0,
www.transparenz.bremen.de, www.service.bremen.de

Hinweis:

Sollten Sie beabsichtigen, dieses Behördenschreiben - auch nur in Teilen - auf einer Internetseite zu veröffentlichen, weisen wir darauf hin, dass gemäß § 11 Abs. 4 des Bremer Informationsfreiheitsgesetz (BremlFG vom 16. Mai 2006) eine Veröffentlichung regelmäßig nur ohne personenbezogene Daten in Betracht kommt - zum Beispiel durch Schwärzen der Angaben zum/r Bearbeiter/in.

Im Auftrag



Dienstgebäude
Herdentorsteinweg 49 / 50
28195 Bremen

Eingang
Abt. Planung
Hillmannplatz 8 – 10
Abt. Brückenbau
Bahnhofstraße 35



Bus / Straßenbahn
Hauptbahnhof

Sprechzeiten
Mo. bis Fr.
8:00 – 12:00 Uhr
Termine nach tel.
Vereinbarung möglich

Geschäftsstelle:
T (0421) 361 9780
F (0421) 361 9738
E-mail office@asv.bremen.de

Freie Hansestadt Bremen

Amt für Straßen und Verkehr

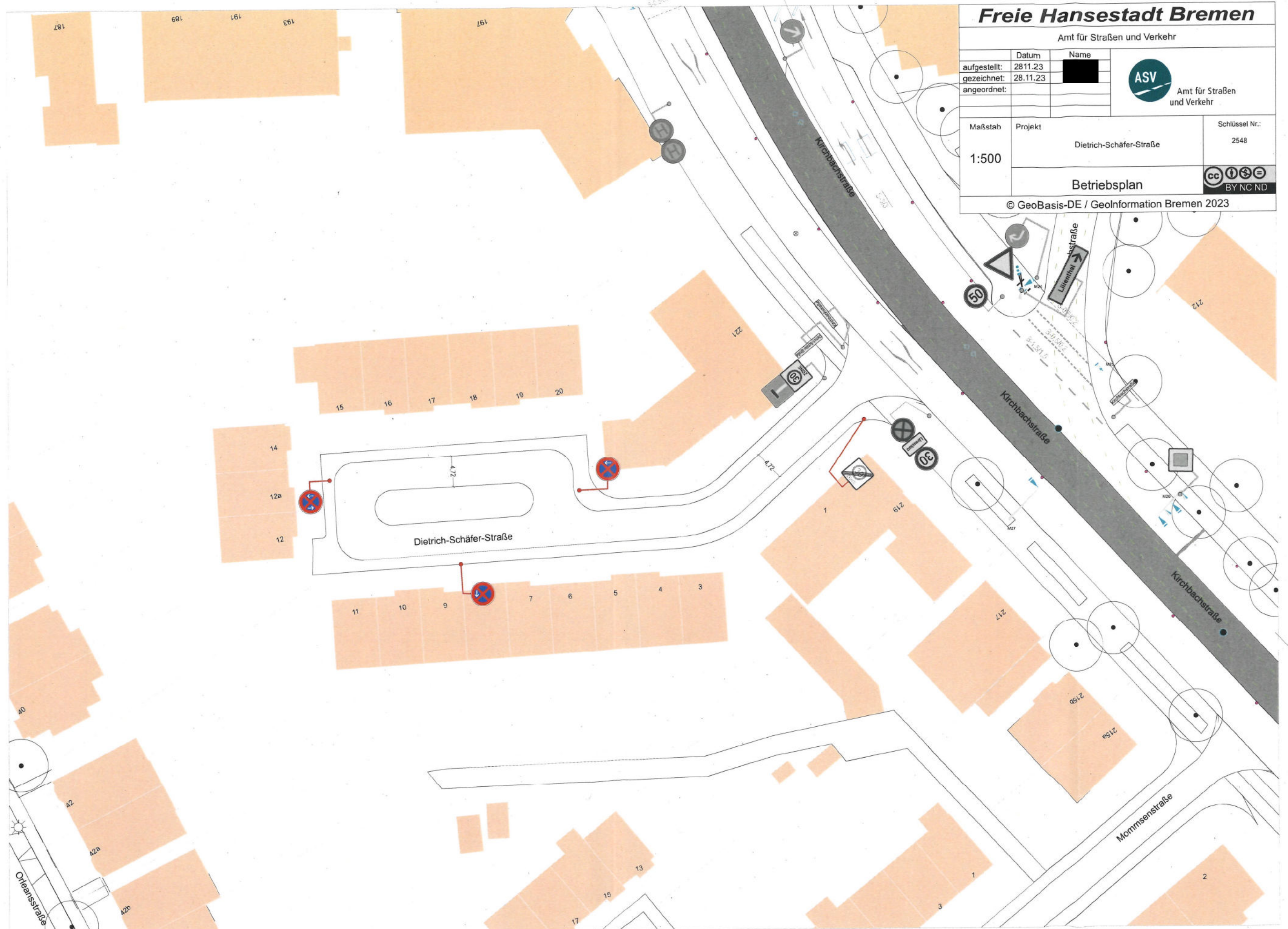
	Datum	Name
aufgestellt:	28.11.23	
gezeichnet:	28.11.23	
angeordnet:		



Amt für Straßen
und Verkehr

Maßstab	Projekt	Schlüssel Nr.:
1:500	Dietrich-Schäfer-Straße	2548
Betriebsplan		

© GeoBasis-DE / GeoInformation Bremen 2023



Amt für Straßen und Verkehr




Amt für Straßen und Verkehr, Herdentorsteinweg 49/50, 28195 Bremen

Verteiler:

- Ortsamt Schwachhausen



Auskunft erteilt:



Bremen, 15. April 2025

ANHÖRUNG

Straße, Schlüssel Holbeinstraße, 34590	
Maßnahme Herstellung der Rettungssicherheit	
Antragsteller Senatorin für Bau, Mobilität und Stadtentwicklung, Contrescarpe 72, 28195 Bremen	Antrag vom

mit der Bitte um

☐ Stellungnahme ☒ Kenntnisnahme ☐ weitere Veranlassung ☐ bis zum

Nach Identifizierung der qualifizierten Gefahrenlage in der Holbeinstraße, muss in Abstimmung mit dem für die Rettungssicherheit zuständigen Ressort (SIS), die nachfolgende Maßnahme, zwingend zur Herstellung der Rettungssicherheit umgesetzt werden.

Das Parken wird neugeordnet und an den rechten Fahrbahnrand verlegt. Auf der gegenüberliegenden Seite wird das Parken mittels VZ 283 (Haltverbote) untersagt.



Dienstgebäude
Herdentorsteinweg 49/50
28195 Bremen



Bus / Straßenbahn
Hauptbahnhof
oder Herdentor

Eingang
Entwurf und Neubau
Hillmannplatz 8-10
Straßenerhaltung,
Brücken- und Ing. bau:
sowie Schwertransport
Hillmannstraße 2a

Sprechzeiten
Mo bis Fr.
8:00 - 12:00 Uhr
weitere Termine
nach tel.
Vereinbarung
möglich

Geschäftsstelle:
T (0421) 361 9780
F (0421) 361 9738
E-Mail
office@asv.bremen.de



Dienstleistungen und Informationen der Verwaltung unter Tel. (0421) 361-0,
www.transparenz.bremen.de, www.service.bremen.de

Hinweis:

Sollten Sie beabsichtigen, dieses Behördenschreiben - auch nur in Teilen - auf einer Internetseite zu veröffentlichen, weisen wir darauf hin, dass gemäß § 11 Abs. 4 des Bremer Informationsfreiheitsgesetz (BremlFG vom 16. Mai 2006) eine Veröffentlichung regelmäßig nur ohne personenbezogene Daten in Betracht kommt - zum Beispiel durch Schwärzen der Angaben zum/r Bearbeiter/in.

Im Auftrag



Dienstgebäude
Herdentorsteinweg 49 / 50
28195 Bremen

Eingang
Abt. Planung
Hillmannplatz 8 – 10
Abt. Brückenbau
Bahnhofstraße 35



Bus / Straßenbahn
Hauptbahnhof

Sprechzeiten
Mo. bis Fr.
8:00 – 12:00 Uhr
Termine nach tel.
Vereinbarung möglich

Geschäftsstelle:
T (0421) 361 9780
F (0421) 361 9738
E-mail office@asv.bremen.de

Freie Hansestadt Bremen

Amt für Straßen und Verkehr

	Datum	Name
aufgestellt:	30.11.23	
gezeichnet:	30.11.23	
angeordnet:		

ASV

Amt für Straßen
und Verkehr

Maßstab

1:500

Projekt

Holbeinstraße

Schlüssel Nr.:

2552

Betriebsplan

CC BY NC ND

© GeoBasis-DE / GeoInformation Bremen 2023

This is a detailed street map of Holbeinstraße in Bremen, Germany. The map shows the street layout with buildings on both sides, each labeled with a number. The street is oriented horizontally, with Georg-Gröning-Straße running vertically on the left and Albrecht-Dürer-Straße running vertically on the right. Schubertstraße runs diagonally at the bottom right. The map includes various traffic signs and symbols, such as parking areas (P), one-way streets, and pedestrian crossings. A scale bar at the bottom right indicates distances from 0 to 18 meters. The map is titled 'Freie Hansestadt Bremen' and 'Amt für Straßen und Verkehr'.

Amt für Straßen und Verkehr



Amt für Straßen und Verkehr, Herdentorsteinweg 49/50, 28195 Bremen

Verteiler:

- Ortsamt Schwachhausen



Auskunft erteilt:



Bremen, 15. April 2025

ANHÖRUNG

Straße, Schlüssel Lortzingstraße, 45650	
Maßnahme Herstellung der Rettungssicherheit	
Antragsteller Senatorin für Bau, Mobilität und Stadtentwicklung, Contrescarpe 72, 28195 Bremen	Antrag vom

mit der Bitte um

☐ Stellungnahme ☒ Kenntnisnahme ☐ weitere Veranlassung ☐ bis zum

Nach Identifizierung der qualifizierten Gefahrenlage in der Lortzingstraße, muss in Abstimmung mit dem für die Rettungssicherheit zuständigen Ressort (SIS), die nachfolgende Maßnahme, zwingend zur Herstellung der Rettungssicherheit umgesetzt werden.

Der Kurvenbereich in Höhe Hausnummer 34 muss freigehalten werden. Es wird daher eine Markierung in diesem Bereich angeordnet.



Dienstgebäude
Herdentorsteinweg 49/50
28195 Bremen



Bus / Straßenbahn
Hauptbahnhof
oder Herdentor

Eingang
Entwurf und Neubau
Hillmannplatz 8-10
Straßenerhaltung,
Brücken- und Ing.bau:
sowie Schwertransport
Hillmannstraße 2a

Sprechzeiten
Mo bis Fr.
8:00 - 12:00 Uhr
weitere Termine
nach tel.
Vereinbarung
möglich

Geschäftsstelle:
T (0421) 361 9780
F (0421) 361 9738
E-Mail
office@asv.bremen.de



Dienstleistungen und Informationen der Verwaltung unter Tel. (0421) 361-0,
www.transparenz.bremen.de, www.service.bremen.de

Hinweis:

Sollten Sie beabsichtigen, dieses Behördenschreiben - auch nur in Teilen - auf einer Internetseite zu veröffentlichen, weisen wir darauf hin, dass gemäß § 11 Abs. 4 des Bremer Informationsfreiheitsgesetz (BremlFG vom 16. Mai 2006) eine Veröffentlichung regelmäßig nur ohne personenbezogene Daten in Betracht kommt - zum Beispiel durch Schwärzen der Angaben zum/r Bearbeiter/in.

Im Auftrag



Dienstgebäude
Herdentorsteinweg 49 / 50
28195 Bremen

Eingang
Abt. Planung
Hillmannplatz 8 – 10
Abt. Brückenbau
Bahnhofstraße 35



Bus / Straßenbahn
Hauptbahnhof

Sprechzeiten
Mo. bis Fr.
8:00 – 12:00 Uhr
Termine nach tel.
Vereinbarung möglich

Geschäftsstelle:
T (0421) 361 9780
F (0421) 361 9738
E-mail office@asv.bremen.de



Freie Hansestadt Bremen
Amt für Straßen und Verkehr

	Datum	Name
aufgestellt:	01.12.23	
gezeichnet:	01.12.23	
angeordnet:		

ASV
Amt für Straßen und Verkehr

Maßstab: 1:500
Projekt: Lortzingstraße
Schlüssel Nr.: 2560

Betriebsplan
© GeoBasis-DE / GeoInformation Bremen 2023

CC BY-NC-ND

Amt für Straßen und Verkehr



Amt für Straßen und Verkehr, Herdentorsteinweg 49/50, 28195 Bremen

Verteiler:

- Ortsamt Schwachhausen



Freie
Hansestadt
Bremen

Auskunft erteilt:



Bremen, 15. April 2025

ANHÖRUNG

Straße, Schlüssel Lürmanstraße, 46070	
Maßnahme Herstellung der Rettungssicherheit	
Antragsteller Senatorin für Bau, Mobilität und Stadtentwicklung, Contrescarpe 72, 28195 Bremen	Antrag vom

mit der Bitte um

☐ Stellungnahme ☒ Kenntnisnahme ☐ weitere Veranlassung ☐ bis zum

Nach Identifizierung der qualifizierten Gefahrenlage in der Lürmanstraße, muss in Abstimmung mit dem für die Rettungssicherheit zuständigen Ressort (SIS), die nachfolgende Maßnahme, zwingend zur Herstellung der Rettungssicherheit umgesetzt werden.

In Höhe Hausnummer 32 wird mit Hilfe von Fahrradbügeln eine Freifläche für die Feuerwehr eingerichtet.



Dienstgebäude
Herdentorsteinweg 49/50
28195 Bremen



Bus / Straßenbahn
Hauptbahnhof
oder Herdentor

Eingang
Entwurf und Neubau
Hillmannplatz 8-10
Straßenerhaltung,
Brücken- und Ingenieurbau:
sowie Schwertransport
Hillmannstraße 2a

Sprechzeiten
Mo bis Fr.
8:00 - 12:00 Uhr
weitere Termine
nach tel.
Vereinbarung
möglich

Geschäftsstelle:
T (0421) 361 9780
F (0421) 361 9738
E-Mail
office@asv.bremen.de

Impulsgeber
Zukunft

peruf & familie

Wir sind ein Impulsgeber

Dienstleistungen und Informationen der Verwaltung unter Tel. (0421) 361-0,
www.transparenz.bremen.de, www.service.bremen.de

Hinweis:

Sollten Sie beabsichtigen, dieses Behördenschreiben - auch nur in Teilen - auf einer Internetseite zu veröffentlichen, weisen wir darauf hin, dass gemäß § 11 Abs. 4 des Bremer Informationsfreiheitsgesetz (BremlFG vom 16. Mai 2006) eine Veröffentlichung regelmäßig nur ohne personenbezogene Daten in Betracht kommt - zum Beispiel durch Schwärzen der Angaben zum/r Bearbeiter/in.

Im Auftrag



Dienstgebäude
Herdentorsteinweg 49 / 50
28195 Bremen

Eingang
Abt. Planung
Hillmannplatz 8 – 10
Abt. Brückenbau
Bahnhofstraße 35



Bus / Straßenbahn
Hauptbahnhof

Sprechzeiten
Mo. bis Fr.
8:00 – 12:00 Uhr
Termine nach tel.
Vereinbarung möglich

Geschäftsstelle:
T (0421) 361 9780
F (0421) 361 9738
E-mail office@asv.bremen.de



Freie Hansestadt Bremen

Amt für Straßen und Verkehr

aufgestellt:	01.12.23	Name:	
gezeichnet:	01.12.23		
angeordnet:			

ASV
Amt für Straßen und Verkehr

Maßstab:	Projekt:	Schlüssel Nr.:
1:500	Lürmanstraße	2561

Betriebsplan

© GeoBasis-DE / GeoInformation Bremen 2023

CC BY NC ND

Amt für Straßen und Verkehr




Amt für Straßen und Verkehr, Herdentorsteinweg 49/50, 28195 Bremen

Verteiler:

- Ortsamt Schwachhausen



Auskunft erteilt:



Bremen, 15. April 2025

ANHÖRUNG

Straße, Schlüssel Rembrandtstraße, 56510	
Maßnahme Herstellung der Rettungssicherheit	
Antragsteller Senatorin für Bau, Mobilität und Stadtentwicklung, Contrescarpe 72, 28195 Bremen	Antrag vom

mit der Bitte um

☐ Stellungnahme ☒ Kenntnisnahme ☐ weitere Veranlassung ☐ bis zum

Nach Identifizierung der qualifizierten Gefahrenlage in der Rembrandtstraße, muss in Abstimmung mit dem für die Rettungssicherheit zuständigen Ressort (SIS), die nachfolgende Maßnahme, zwingend zur Herstellung der Rettungssicherheit umgesetzt werden.

Im Einmündungsbereich an der Georg-Gröning-Straße wird mit Hilfe von Fahrradbügeln eine Freifläche für die Feuerwehr eingerichtet.



Dienstgebäude
Herdentorsteinweg 49/50
28195 Bremen



Bus / Straßenbahn
Hauptbahnhof
oder Herdentor

Eingang

Entwurf und Neubau
Hillmannplatz 8-10
Straßenerhaltung,
Brücken- und Ing.bau:
sowie Schwertransport
Hillmannstraße 2a

Sprechzeiten

Mo bis Fr.
8:00 - 12:00 Uhr
weitere Termine
nach tel.
Vereinbarung
möglich

Geschäftsstelle:

T (0421) 361 9780
F (0421) 361 9738
E-Mail
office@asv.bremen.de



Dienstleistungen und Informationen der Verwaltung unter Tel. (0421) 361-0,
www.transparenz.bremen.de, www.service.bremen.de

Hinweis:

Sollten Sie beabsichtigen, dieses Behördenschreiben - auch nur in Teilen - auf einer Internetseite zu veröffentlichen, weisen wir darauf hin, dass gemäß § 11 Abs. 4 des Bremer Informationsfreiheitsgesetz (BremlFG vom 16. Mai 2006) eine Veröffentlichung regelmäßig nur ohne personenbezogene Daten in Betracht kommt - zum Beispiel durch Schwärzen der Angaben zum/r Bearbeiter/in.

Im Auftrag



Dienstgebäude
Herdentorsteinweg 49 / 50
28195 Bremen

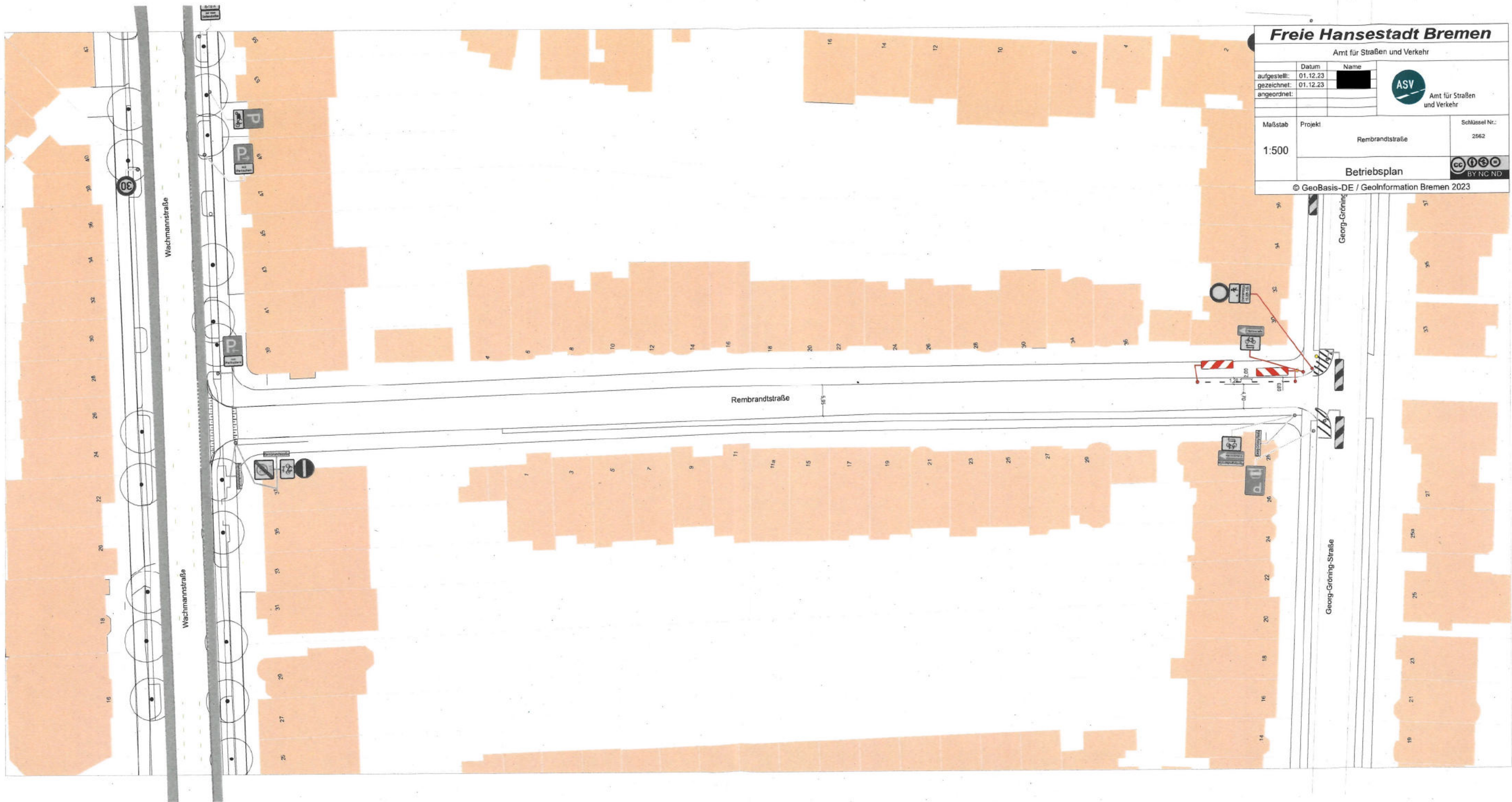
Eingang
Abt. Planung
Hillmannplatz 8 – 10
Abt. Brückenbau
Bahnhofstraße 35



Bus / Straßenbahn
Hauptbahnhof

Sprechzeiten
Mo. bis Fr.
8:00 – 12:00 Uhr
Termine nach tel.
Vereinbarung möglich

Geschäftsstelle:
T (0421) 361 9780
F (0421) 361 9738
E-mail office@asv.bremen.de



Freie Hansestadt Bremen
Amt für Straßen und Verkehr

Datum	Name
aufgestellt: 01.12.23	
gezeichnet: 01.12.23	
angeordnet:	

 **ASV**
Amt für Straßen
und Verkehr

Maßstab	Projekt	Schlüssel Nr.:
1:500	Rembrandtstraße	2562

Betriebsplan
© GeoBasis-DE / GeoInformation Bremen 2023



Georg-Gröning

Georg-Gröning-Strasse

Amt für Straßen und Verkehr




Amt für Straßen und Verkehr, Herdentorsteinweg 49/50, 28195 Bremen

Verteiler:

- Ortsamt Schwachhausen



Auskunft erteilt:



(Bitte den Antwort angegeben)

Bremen, 15. April 2025

ANHÖRUNG

Straße, Schlüssel Brahmsstraße, 13070	
Maßnahme Herstellung der Rettungssicherheit	
Antragsteller Senatorin für Bau, Mobilität und Stadtentwicklung, Contrescarpe 72, 28195 Bremen	Antrag vom

mit der Bitte um

☐ Stellungnahme ☒ Kenntnisnahme ☐ weitere Veranlassung ☐ bis zum

Nach Identifizierung der qualifizierten Gefahrenlagen in der Brahmsstraße, müssen in Abstimmung mit dem für die Rettungssicherheit zuständigen Ressort (SIS), die nachfolgenden Maßnahmen, zwingend zur Herstellung der Rettungssicherheit umgesetzt werden.

In den Einmündungsbereichen zur Wachmannstraße und zur Georg-Gröning-Straße werden mit Hilfe von Fahrradbügeln Freiflächen für die Feuerwehr eingerichtet.



Dienstgebäude
Herdentorsteinweg 49/50
28195 Bremen



Bus / Straßenbahn
Hauptbahnhof
oder Herdentor

Eingang
Entwurf und Neubau
Hillmannplatz 8-10
Straßenerhaltung,
Brücken- und Ing.bau:
sowie Schwertransport
Hillmannstraße 2a

Sprechzeiten
Mo bis Fr.
8:00 - 12:00 Uhr
weitere Termine
nach tel.
Vereinbarung
möglich

Geschäftsstelle:
T (0421) 361 9780
F (0421) 361 9738
E-Mail
office@asv.bremen.de




Wir sind ein Impulsgeber

Dienstleistungen und Informationen der Verwaltung unter Tel. (0421) 361-0,
www.transparenz.bremen.de, www.service.bremen.de

Hinweis:

Sollten Sie beabsichtigen, dieses Behördenschreiben - auch nur in Teilen - auf einer Internetseite zu veröffentlichen, weisen wir darauf hin, dass gemäß § 11 Abs. 4 des Bremer Informationsfreiheitsgesetz (BremlFG vom 16. Mai 2006) eine Veröffentlichung regelmäßig nur ohne personenbezogene Daten in Betracht kommt - zum Beispiel durch Schwärzen der Angaben zum/r Bearbeiter/in.

Im Auftrag



Dienstgebäude
Herdentorsteinweg 49 / 50
28195 Bremen

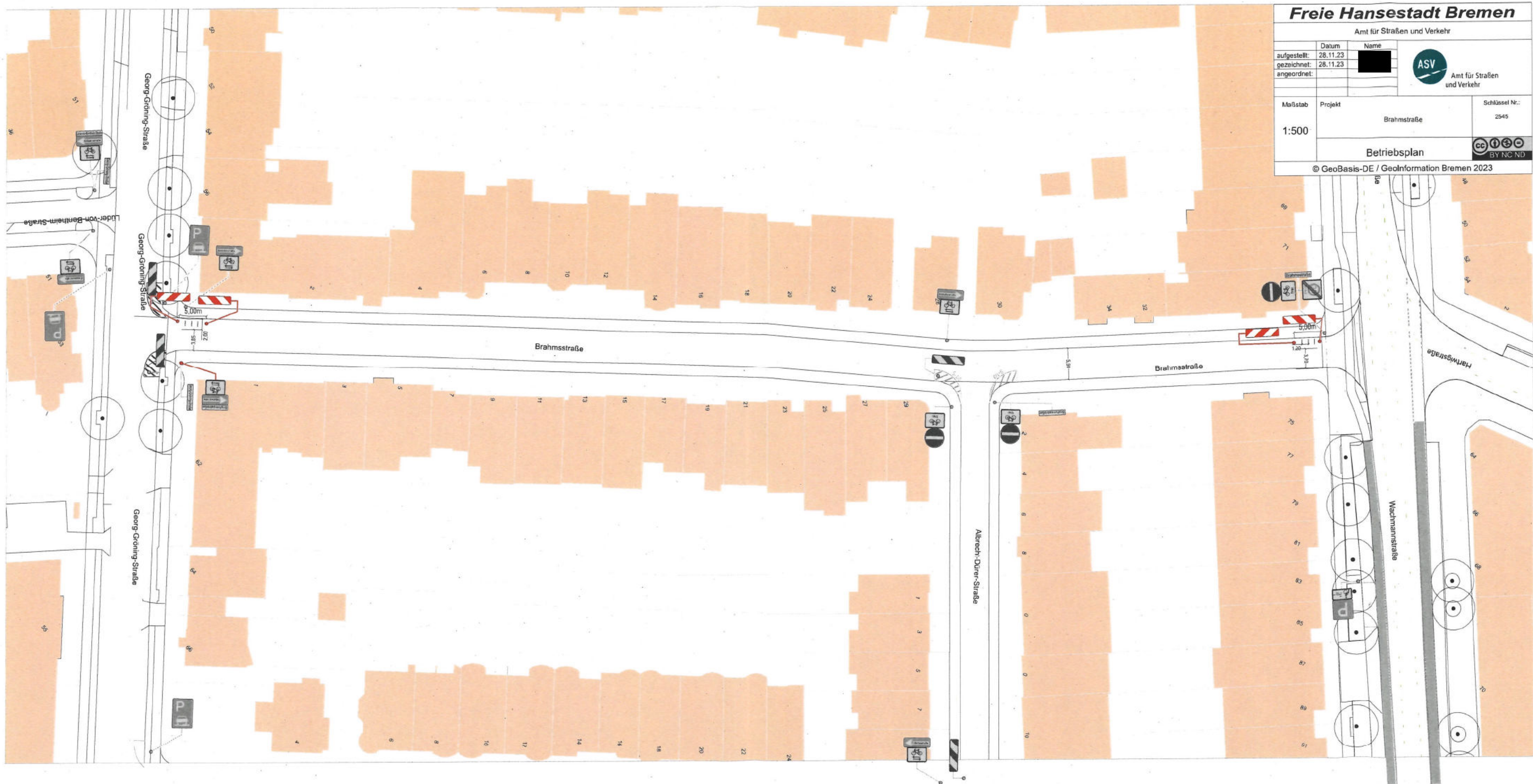
Eingang
Abt. Planung
Hillmannplatz 8 – 10
Abt. Brückenbau
Bahnhofstraße 35



Bus / Straßenbahn
Hauptbahnhof

Sprechzeiten
Mo. bis Fr.
8:00 – 12:00 Uhr
Termine nach tel.
Vereinbarung möglich

Geschäftsstelle:
T (0421) 361 9780
F (0421) 361 9738
E-mail office@asv.bremen.de



Freie Hansestadt Bremen
Amt für Straßen und Verkehr

aufgestellt:	Datum: 28.11.23	Name: [redacted]
gezeichnet:	28.11.23	
angeordnet:		

ASV
Amt für Straßen und Verkehr

Maßstab:	Projekt:	Schlüssel Nr.:
1:500	Brahmstraße	2545

Betriebsplan

© GeoBasis-DE / GeoInformation Bremen 2023

CC BY NC ND