

Amt für Straßen und Verkehr




ASV, Herdentorsteinweg 49/50, 28195 Bremen

Ortsamt Schwachhausen/Vahr

Wilh.-Leuschner Str. 27A

28329 Bremen



Auskunft erteilt

Zimmer

T (04 21) 3 61 -

F (04 21) 4 96 -

E-mail

Datum und Zeichen

Ihres Schreibens

31.01.2018

Mein Zeichen

(bitte bei Antwort angeben)

Bremen, 23.05.2018

Anfrage zum Stadtteilbudget vom 31.01.2018 – Prüfung und Kostenkalkulation für eine Maßnahme

Sehr geehrte Frau Dr. Mathes,

vielen Dank für die Übermittlung des Schreibens per Mail vom 31.01.2018 zur Kostenkalkulation einer Maßnahme, die der Beirat Schwachhausen aus Mitteln des Stadtteilbudgets umsetzen möchte. Zu dem Antrag geben wir folgende Stellungnahme ab:

- **Verengung des Straßenraums bei der Hochpflasterung vor der Grundschule im Baum-schulenweg**

Grundsätzlich ist an der vom Beirat geforderten Stelle eine Einengung möglich.

Dazu haben wir mehrere Varianten untersucht.

Die untersuchte Variante 1 bezieht sich auf eine Einengung über die gesamte Länge der Hochpflasterung. Eine Einengung über die gesamte Länge von 40 m ist dem Grunde nach möglich, wird von uns jedoch als kritisch bewertet. Auf diese Distanz ist für den Kfz Verkehr schlecht abschätzbar, dass er ggf. vor der Aufpflasterung zu warten hat und den entgegenkommenden Verkehr passieren lassen muss. Erfahrungsgemäß wird diese Distanz von Verkehrsteilnehmenden nicht akzeptiert. Es ist zu befürchten, dass die KFZ nicht warten bis die Fläche wieder frei ist, sondern die Grundstückszufahrten nutzen um Begegnungen zu ermöglichen. Gegebenenfalls kann sich die Situation für die Schulkinder dadurch verschärfen.

Aus diesen Gründen befürworten wir die Varianten 2 und 3 (Skizzen für die Varianten 2 und 3 sind dem Schreiben beigelegt), bei denen die Einengung ca. 20 m beträgt. Die Länge der Einengung ist für den Kfz Verkehr überschaubar. Der in Richtung Thomas-Mann-Str. fahrende Verkehr hat die Einengung auf seiner Seite und muss entsprechend warten. Die Situation vor dem Haupteingang der Schule kann dadurch verbessert werden.



Dienstgebäude
Herdentorsteinweg 49/50
28195 Bremen



Bus / Straßenbahn
Hauptbahnhof
oder Herdentor

Eingang
Abt. Entwurf und Neubau
von Straßen:
Hillmannplatz 8-10
Abt. Straßenerhaltung,
Abt. Brücken- und Ing.bau:
Herdentorsteinweg 7

Sprechzeiten
Mo bis Fr.
8:00 - 12:00 Uhr
weitere Termine
nach tel.
Vereinbarung mög-
lich

Geschäftsstelle:
T (0421) 361 9780
F (0421) 361 9738
E-Mail
office@asv.bremen.de



Wir sind ein Impulsgeber

Die Variante 2 wird baulich durch die Verlagerung der Rinne auf der Schulseite umgesetzt. Die freiwerdenden Bereiche werden zu einer Grünfläche und mit Pollern versehen. Teile der Pflasterung müssen wegen der Entwässerung aufgenommen und neu verlegt werden.

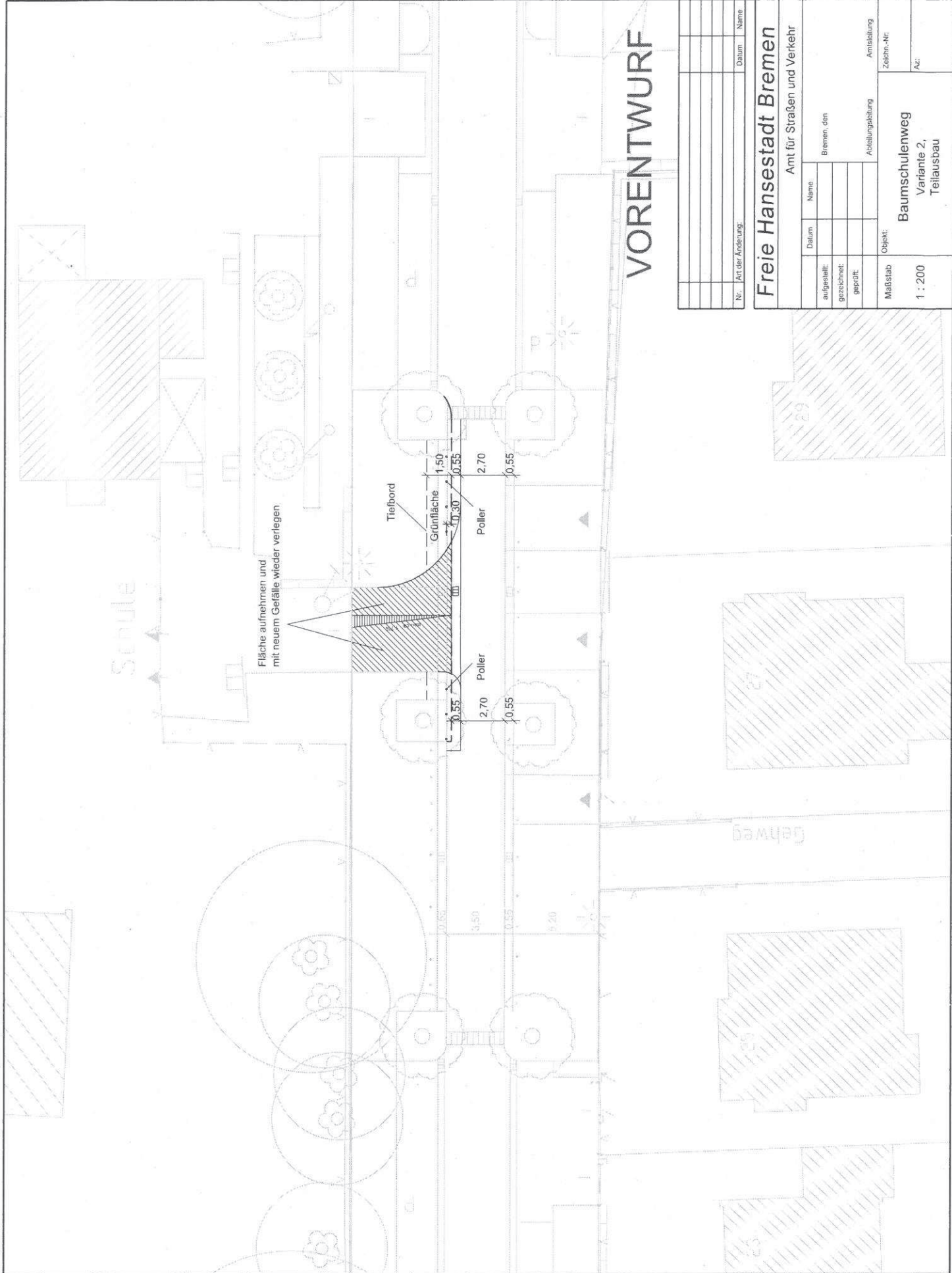
Für eine bauliche Umsetzung der Einengung fallen Kosten von ca. 13.000 Euro brutto und ein Erhaltungsaufwand von 1.300 Euro in den ersten 10 Jahren an. Die Gesamtkosten belaufen sich somit auf ca. 14.300 Euro brutto.

Variante 3 bezieht sich auf eine Lösung ohne bauliche Umgestaltung, nur mit Markierung. Hier sind statt Poller rotweiße Baken zu setzen. Für die Umsetzung dieser Variante nur durch Markierung fallen Kosten von ca. 2.600 Euro brutto und ein Erhaltungsaufwand von 260 Euro brutto in den ersten 10 Jahren an. Die voraussichtlichen Gesamtkosten belaufen sich somit auf knapp 2.900 Euro brutto.

Bei allen Varianten ist aus technischen Gründen eine Mindestbreite der Fahrbahn von 3,65 m vorzusehen. Die empfohlen Fahrbahnbreite für Einengungen liegt zwischen 3,00 – 4,75 m. Bei allen Varianten kann durch die mögliche Nutzung der Grundstückszufahrten ein Begegnungsverkehr und ein Wenden nicht grundsätzlich ausgeschlossen werden.

Bitte teilen sie uns mit, Welche Variante der Beirat favorisiert und ob die Maßnahme zu Lasten des Stadtteilbudgets durchgeführt werden soll.

Mit freundlichem Gruß



VORENTWURF

Nr.	Jahr der Änderung	Datum	Name

Freie Hansestadt Bremen
 Amt für Straßen und Verkehr

aufgestellt:	Name	Bremen, den
gezeichnet:		
geprüft:		

Abteilung: Amtsbl. Nr.:

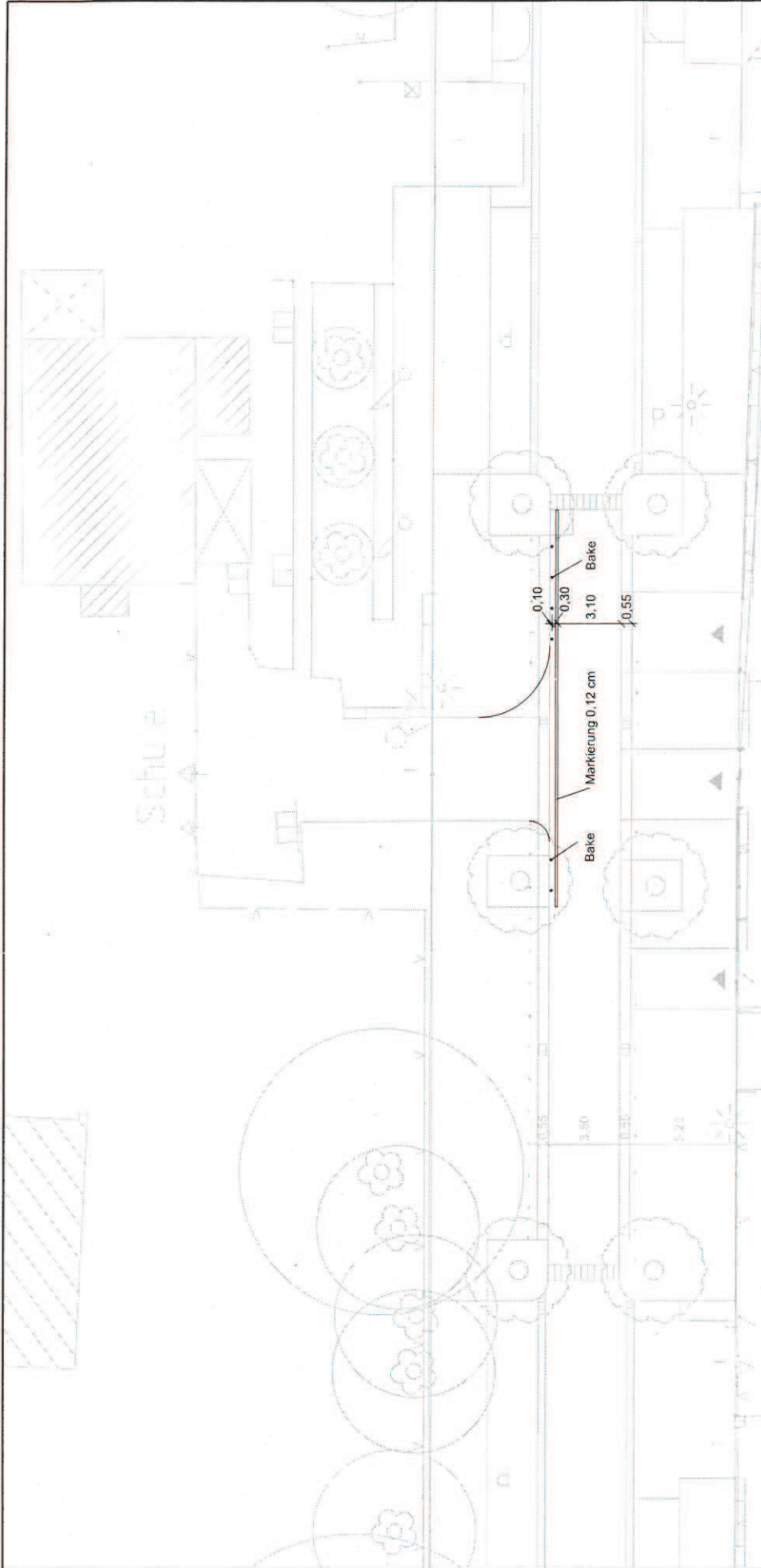
Objekt: Zahn-Nr.:

Maßstab: Baumschulenweg

1 : 200 Variante 2,

 Teilausbau

Az: Az:



VORENTWURF

Nr.	Art der Änderung	Datum	Name

Freie Hansestadt Bremen
 Amt für Straßen und Verkehr

Datum	Name	Brennen, den	Abteilung	Zeich.-Nr.

Objekt: **Baumschulweg**
 Variante **3**
 Markierung auf 20m

Maßstab: **1 : 200**
 Zeich.-Nr.: **Az.**