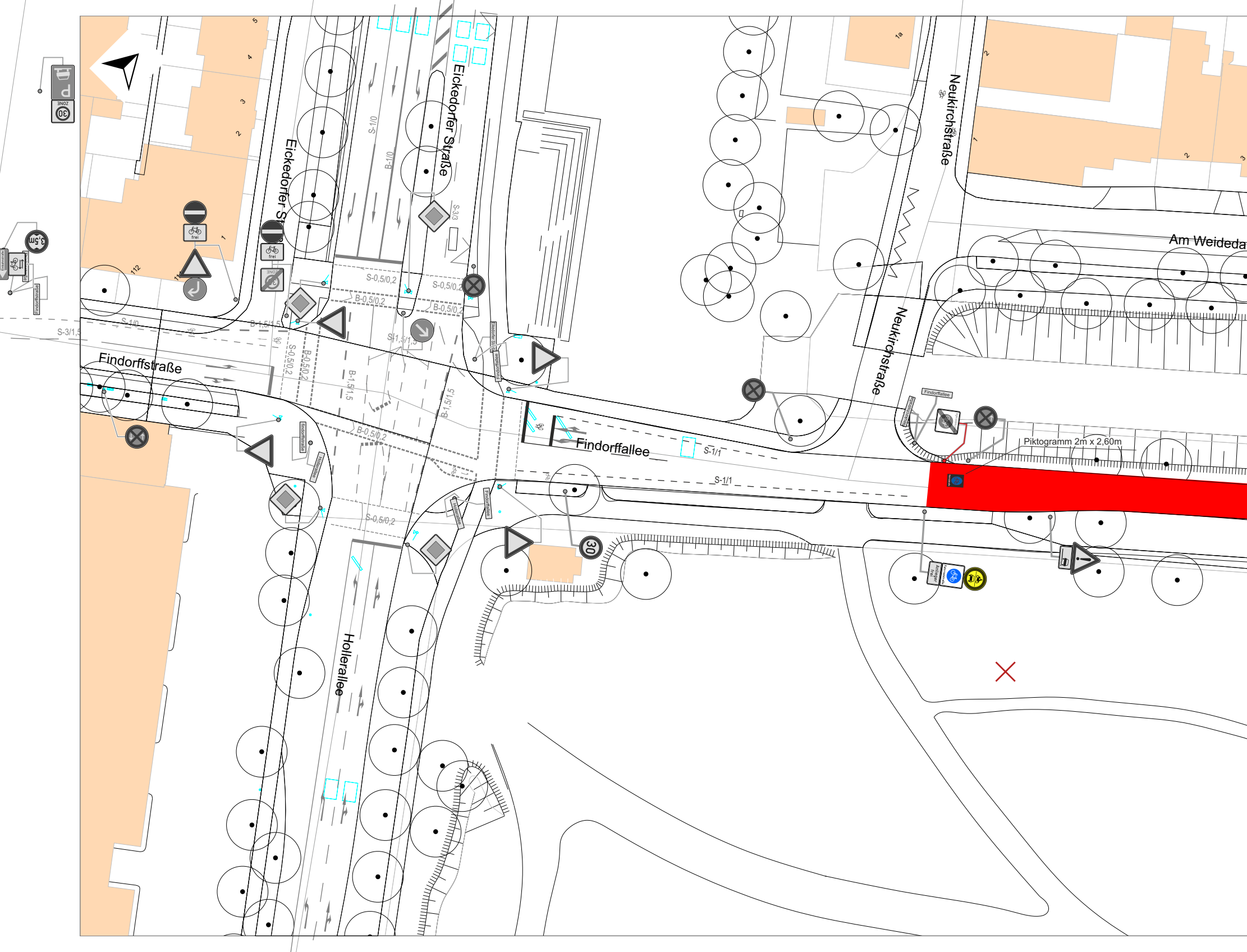
Eickedorfer Straße
Eickedorfer St
Neukirchstraße
Am Weideda
Findorffstraße
Findorffallee
Hollerallee
Piktogramm 2m x 2,60m
S-1/0
B-1/0
S-3/3
S-0,5/0,2
B-0,5/0,2
B-1,5/1,5
S-1,5/1,5
S-0,5/0,2
S-1/1
S-3/1,5
S-1/0
frei
frei
3,5m
30
ZONE 30
1a
112

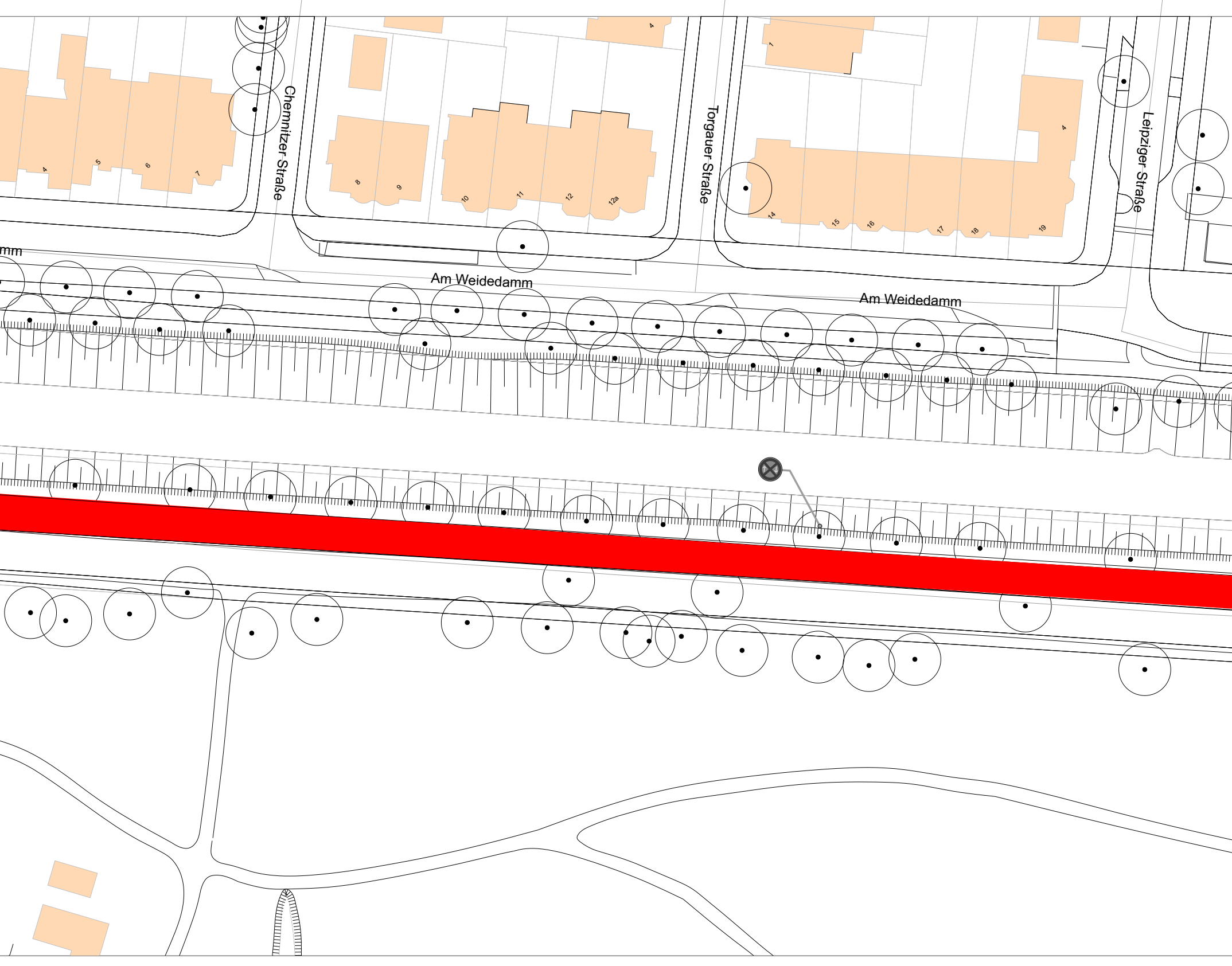
mm
Chemnitzer Straße
Torgauer Straße
Leipziger Straße
Am Weidedamm
Am Weidedamm
4
5
6
7
8
9
10
11
12
12a
4
1
14
15
16
17
18
19
4

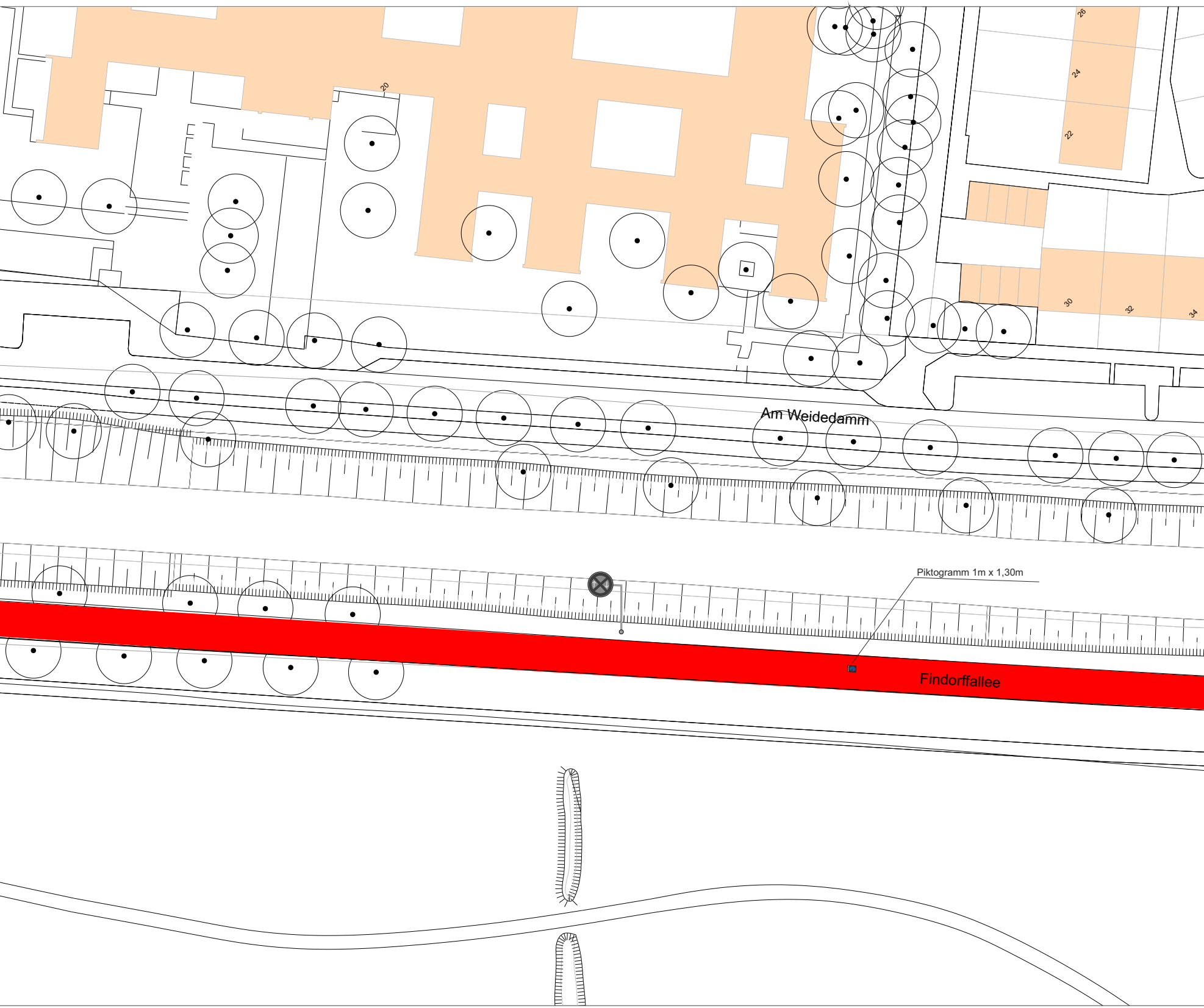
20
26
24
22
30
32
34
Am Weidedamm
Piktogramm 1m x 1,30m
Findorffallee

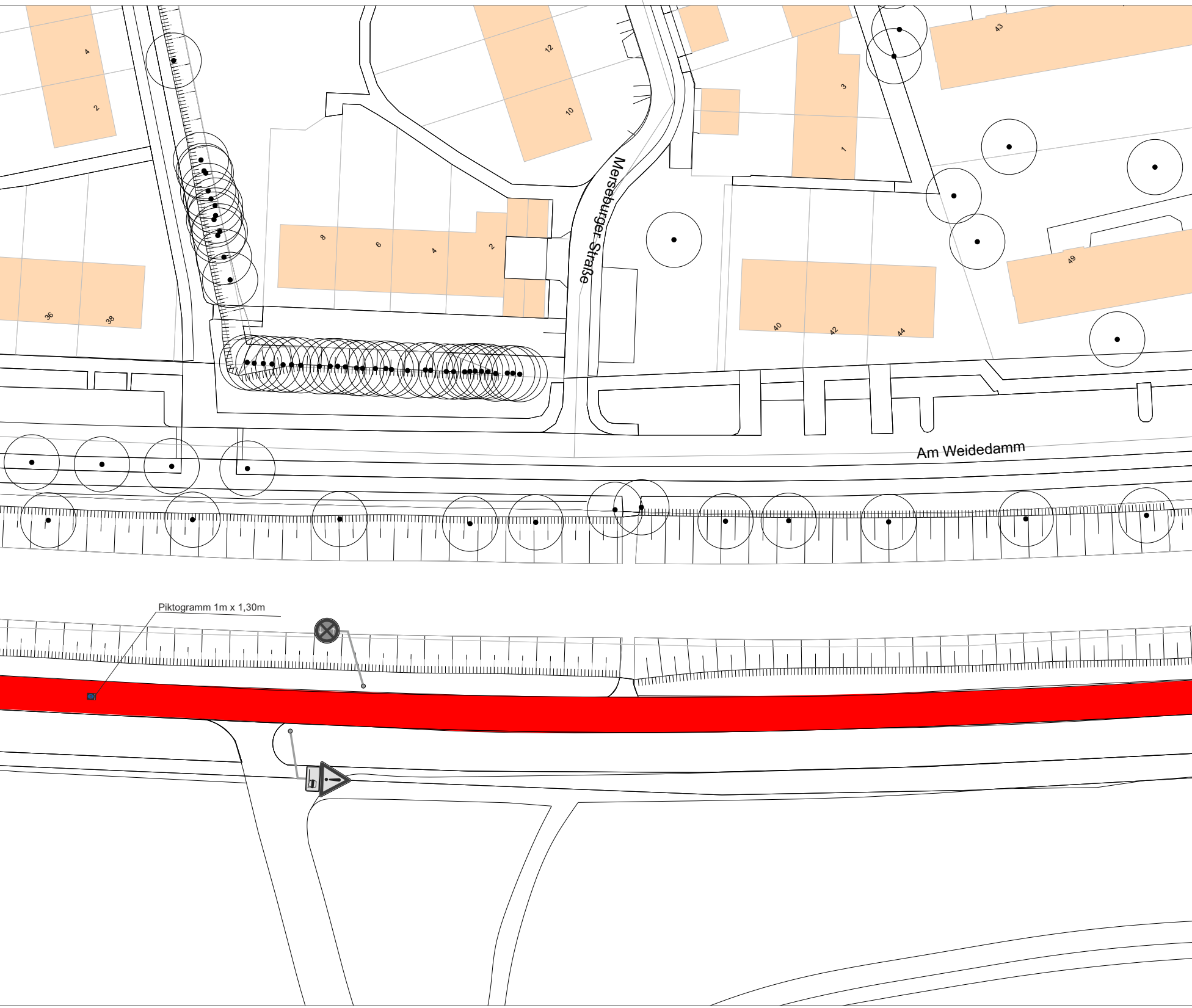
4
2
12
10
43
3
1
Merseburger Straße
8
6
4
2
49
36
38
40
42
44
Am Weidedamm
Piktogramm 1m x 1,30m

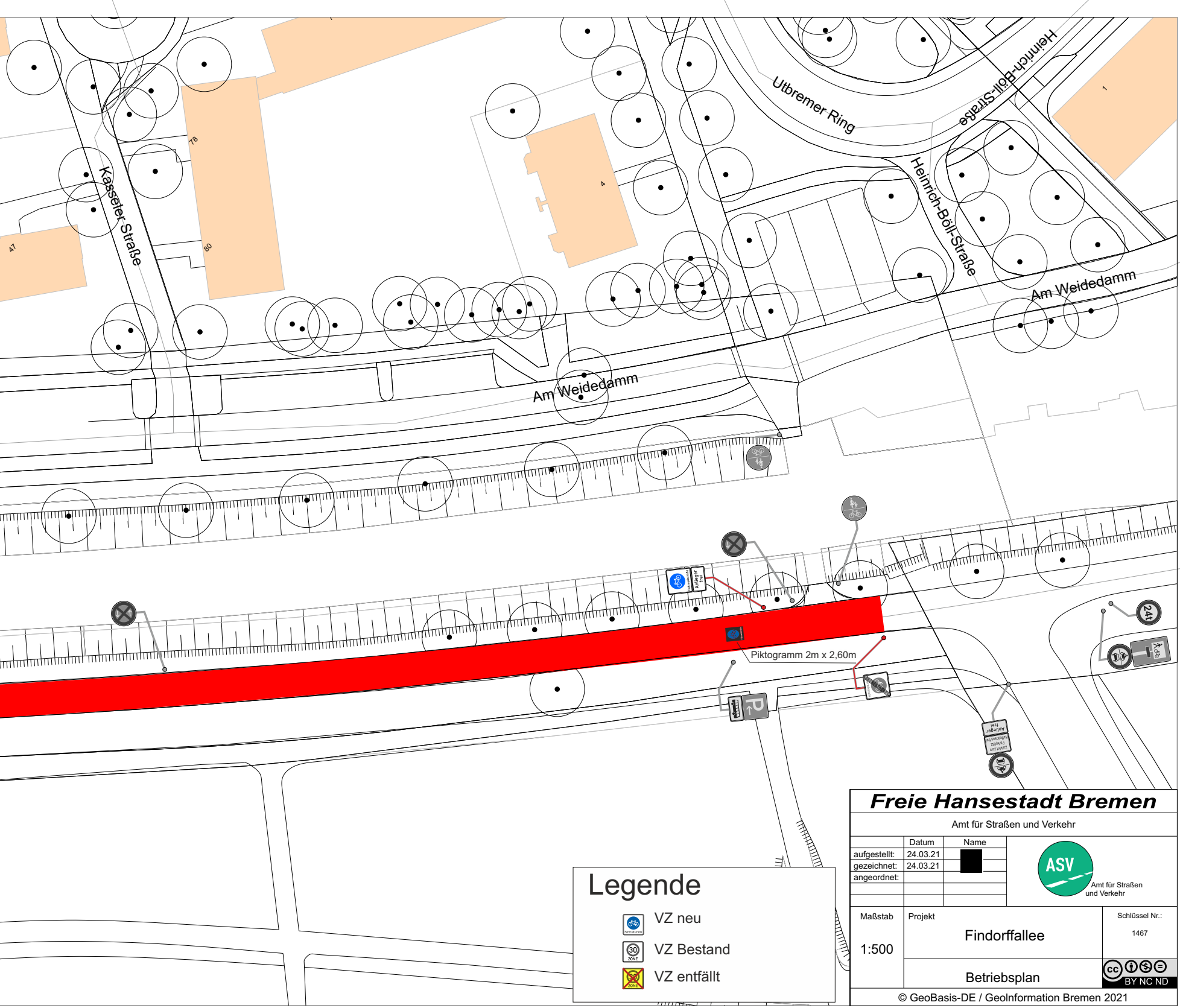
Kasseler Straße
Utbremer Ring
Heinrich-Böll-Straße
Heinrich-Böll-Straße
Am Weidedamm
Am Weidedamm
78
80
47
4
1
Anlieger frei
Fahrradstraße
Piktogramm 2m x 2,60m
24t
Legende
VZ neu
VZ Bestand
VZ entfällt

Freie Hansestadt Bremen

Amt für Straßen und Verkehr

	Datum	Name
aufgestellt:	24.03.21	[redacted]
gezeichnet:	24.03.21	
angeordnet:		

ASV Amt für Straßen und Verkehr

Maßstab	Projekt	Schlüssel Nr.:
1:500	Findorffallee	1467
	Betriebsplan	

BY NC ND

© GeoBasis-DE / GeoInformation Bremen 2021